

ΑΤΕΙ Κρήτης

Σχολή Διοίκησης και Οικονομίας
Τμήμα Τουριστικών επιχειρήσεων

Πτυχιακή εργασία

Σπουδαστής Ζωγραφάκης Γεώργιος



Οι περιηγητικές διαδρομές στο νομό Χανίων και η ανάπτυξη τους ως τουριστικό προϊόν



Επιβλέπον καθηγητής
Φραγκούλης Αντώνιος

Ηράκλειο 07 /06 /2012

ΠΕΡΙΕΧΟΜΕΝΑ

Η διαφορά του εναλλακτικού και του μαζικού τουρισμού

Τι είναι ο περιηγητικός τουρισμός

Γιατί προσφέρονται τα Χανιά για τον περιηγητικό τουρισμό

- Μορφολογία του εδάφους

Οι περιηγητικές διαδρομές

- Τι είναι και πως δημιουργείτε μια περιηγητική διαδρομή

Παράθεση περιηγητικών διαδρομών

- Ε4
- Άλλες
- Φαράγγια

Τι είναι φαράγγι και πως συνδέεται αυτό με τον περιηγητικό τουρισμό

Τα καταφύγια

Τα οικονομικά οφέλη και οι αλλαγές θετικές και αρνητικές που έχει επιφέρει ο περιηγητικός τουρισμός στο φυσικό και κοινωνικό περιβάλλον

- Τι πρέπει να γίνει
- Ένα παράδειγμα

Η διεύρυνση της τουριστικής περιόδου

Η ανάπτυξη στα χωριά του Αποκόρωνα

Επίλογος

ΕΙΣΑΓΩΓΗ

ΓΙΑΤΙ ΠΕΡΙΗΓΙΤΙΚΟΣ ΤΟΥΡΙΣΜΟΣ

Επέλεξα να ασχοληθώ με τον περιηγητικό τουρισμό καθότι πιστεύω ότι είναι μια μορφή τουρισμού που επιφέρει την ανάπτυξη του νομού Χανίων με λιγότερες αρνητικές συνέπειες από άλλες μορφές τουρισμού και επίσης διότι είναι μια μορφή τουρισμού που δημιουργεί ευκαιρίες σε πόλους διαφορετικούς τομείς της τοπικής κοινωνίας αφού δεν απαιτεί συγκεκριμένες συνθήκες για την ανάπτυξη του. Είναι ένα ευπροσάρμοστο τουριστικό προϊόν.



Η ΔΙΑΦΟΡΑ ΤΟΥ ΕΝΑΛΛΑΚΤΙΚΟΥ ΚΑΙ ΤΟΥ ΜΑΖΙΚΟΥ ΤΟΥΡΙΣΜΟΥ

Το μοντέλο τουριστικής ζήτησης που αναπτύχθηκε μεταπολεμικά (sea – sun – sand),

με κύριο χαρακτηριστικό τη μαζικότητα, οδήγησε στη δημιουργία τεράστιων ξενοδοχειακών μονάδων και την υπέρμετρη τουριστική ανάπτυξη πολύ συγκεκριμένων περιοχών.

Το παραπάνω μοντέλο παρουσιάζει τελευταία συμπτώματα **κορεσμού**, ο οποίος

εκδηλώνεται ως εξής:

Από την πλευρά των τουριστών:

- η μαζικότητα είναι λιγότερο επιθυμητή
- οι τουρίστες αναζητούν νέα ενδιαφέροντα κατά τη διάρκεια των διακοπών τους
- αναζητείται η «επιστροφή στη φύση» ή η «ανακάλυψη της φύσης», αποτέλεσμα των επιρροών από το οικολογικό κίνημα

Από την πλευρά των τοπικών κοινωνιών:

- ανεπιθύμητος ο μαζικός τουρισμός, λόγω των προβλημάτων που δημιουργεί στην κοινωνία και το περιβάλλον

Από την πλευρά της Πολιτείας:

- ανεπιθύμητη η υπέρμετρη ανάπτυξη λίγων περιοχών και επιδιώκεται η μικρότερη ανάπτυξη περισσότερων περιοχών

Οι παραπάνω τάσεις αρχίζουν και μεταβάλλουν τα μοντέλα τουριστικής ανάπτυξης,

με κύρια στοιχεία την εξάπλωση του τουρισμού σε περισσότερες περιοχές, την εξάπλωση του τουρισμού προς την ενδοχώρα και όχι μόνο στις παραθαλάσσιες περιοχές, την ανακάλυψη νέων δραστηριοτήτων κατά τη διάρκεια των διακοπών.

Ιδιαίτερα μετά το 1980 γίνεται όλο και περισσότερο λόγος για την προώθηση ενός

πρότυπου τουριστικής ανάπτυξης, του οποίου το βασικό χαρακτηριστικό θα είναι η

βιώσιμη ανάπτυξη.

Οι κυρίαρχες παράμετροι της **βιώσιμης τουριστικής ανάπτυξης** είναι οι εξής:

- Ειδικός σχεδιασμός της τουριστικής ανάπτυξης, με στόχο την ισορροπία ανάμεσα στην κοινωνία, την οικονομία και το περιβάλλον.
- Ενίσχυση όλων των μέτρων (τοπικές αναπτυξιακές πρωτοβουλίες, λειτουργικές διασυνδέσεις ανάμεσα στους διαφορετικούς κλάδους της οικονομίας, έρευνα, εκπαίδευση, μάρκετινγκ) που συμβάλλουν στις διαδικασίες ανατροφοδότησης της ανάπτυξης.
- Ειδικό θεσμικό πλαίσιο που θα προωθεί τις διαδικασίες της βιώσιμης τουριστικής ανάπτυξης και την τοπική συμμετοχή.
- Προώθηση μέτρων και πολιτικών που συμβάλλουν στην προστασία και την ανάδειξη του τοπικού φυσικού και δομημένου περιβάλλοντος.
- Χρήση των εναλλακτικών μορφών τουρισμού ως βασικού άξονα της τοπικής τουριστικής ανάπτυξης.

Στα πλαίσια της βιώσιμης τουριστικής ανάπτυξης διαμορφώνεται ο **εναλλακτικός**

τουρισμός, με διάφορες μορφές, **ως αντίποδας του μαζικού τουρισμού.**

Οι εναλλακτικές μορφές τουρισμού χαρακτηρίζονται από την ύπαρξη ενός κυρίαρχου ειδικού κινήτρου στη ζήτηση, το οποίο συνδέεται με συγκεκριμένα θέματα

όπως φυσιολατρεία, ταξίδια περιπέτειας, αθλητισμός, περιήγηση, περιβάλλον, γνωριμία με την τοπική παράδοση κλπ. Στις εναλλακτικές μορφές οι τουρίστες συχνά

επιλέγουν ένα τρόπο οργάνωσης και διεξαγωγής του ταξιδιού στον οποίο κυριαρχεί η

αυτονομία στις επιλογές και η περιήγηση με μικρή ή ελάχιστη χρήση υπηρεσιών

οργανωμένου τουρισμού. Επιπλέον, στις εναλλακτικές μορφές καταγράφεται η ανάπτυξη μιας ειδικής υποδομής που εξυπηρετεί τους συγκεκριμένους τουρίστες.

Τέλος, κοινός παρονομαστής, τόσο στη ζήτηση όσο και στην προσφορά των εναλλακτικών μορφών τουρισμού αποτελεί ο σεβασμός της τοπικής, κοινωνικής και

περιβαλλοντικής δομής.

Χαρακτηριστικά του εναλλακτικού τουρισμού

Ο εναλλακτικός τουρισμός έχει ορισμένα χαρακτηριστικά, τα οποία τον διαφοροποιούν από το μαζικό τουρισμό. Αυτά είναι τα εξής:

1. Η υποδοχή γίνεται από μικρής δυναμικότητας τουριστικές μονάδες και όχι από

μεγάλες ξενοδοχειακές μονάδες.

2. Οι φορείς είναι τοπικοί και όχι μεγάλες εταιρείες ξένες στον τόπο.

3. Οι επιπτώσεις είναι λιγότερο αρνητικές στον τοπικό πληθυσμό και το περιβάλλον

και είναι περισσότερες οι πιθανότητες ευνοϊκής αποδοχής από τις τοπικές κοινωνίες

4. Τα οικονομικά οφέλη παραμένουν στις τοπικές κοινωνίες και δε διαφεύγουν,

μέσω των μεγάλων εταιρειών των ξενοδοχειακών μονάδων, έξω από την περιοχή.

Σύμφωνα με τα αποτελέσματα μιας έρευνας, παρ' όλο που οι ευρωπαίοι διαθέτουν

περισσότερο χρόνο για διακοπές, η μέση διάρκεια των αποδράσεών τους μειώνεται,

πράγμα που σημαίνει κατακερματισμό των διακοπών τους. Αυτός ο κατακερματισμός

των διακοπών, η ποιοτική αύξηση της ζήτησης, η αυξανόμενη διαφοροποίηση των

τόπων προορισμού και των αιτιών μετακίνησης, η αύξηση των μικρής διάρκειας

διακοπών σε τόπους όχι πολύ μακρινούς από τον τόπο διαμονής, αποτελούν τα

στοιχεία που διαμορφώνουν τις μορφές εναλλακτικού τουρισμού. Παράλληλα, δίνουν

ένα εθνικό χαρακτήρα στον εναλλακτικό τουρισμό, με την έννοια ότι η μεγάλη πλειοψηφία των τουριστών δεν είναι αλλοδαποί αλλά ημεδαποί.

Για την περιφέρεια, ο εναλλακτικός τουρισμός αποτελεί σημαντική ευκαιρία ανάπτυξης διότι:

- Δημιουργεί θέσεις εργασίας
- Συντελεί στη συγκράτηση του αγροτικού πληθυσμού
- Ικανοποιεί την ανάγκη των τοπικών κοινωνιών για έξοδο από την απομόνωση και επικοινωνία με τον έξω κόσμο
- Οι δυσμενείς επιπτώσεις στο περιβάλλον από τον τουρισμό είναι μικρότερες ή και ανύπαρκτες

Στη βιώσιμη τουριστική ανάπτυξη οι εναλλακτικές μορφές χρησιμοποιούνται στα

πλαίσια ενός προγραμματισμού που έχει δύο στόχους: αφενός την προσφορά μεγαλύτερου αριθμού εξειδικευμένων υπηρεσιών που καλύπτουν τη ζήτηση ειδικών

ομάδων τουριστών και αφετέρου τη συγκρότηση ενός προτύπου ανάπτυξης που

εντάσσεται ισόρροπα στην υπάρχουσα δομή, είτε βελτιώνοντας την προϋπάρχουσα

κατάσταση, είτε διαμορφώνοντας μια νέα παραγωγική δομή στον τουριστικό τομέα,

όπου θα κυριαρχούν οι υποδομές και οι υπηρεσίες των εναλλακτικών μορφών. Στόχος είναι η διαμόρφωση μιας υποδομής προσφοράς που θα ανταποκρίνεται σε

διαφορετικούς τύπους ζήτησης και θα συμβάλλει στη βασική **αρχή της αειφορίας:**

δηλαδή την ανατροφοδότηση της ανάπτυξης.

Το πρότυπο της ανάπτυξης του εναλλακτικού τουρισμού εντοπίζεται κυρίως σε περιοχές της υπαίθρου με πλούσιους περιβαλλοντικούς και πολιτιστικούς πόρους. Σε

ορισμένες περιπτώσεις το πρότυπο στηρίζεται στην ανάπτυξη μίας μόνο εναλλακτικής μορφής, ενώ σε άλλες στην ανάπτυξη περισσότερων.

Ουσιαστικός

στόχος μιας τέτοιας ανάπτυξης είναι η ένταξή της στην κοινωνική παραγωγική δομή

της περιοχής με παράλληλη προστασία του φυσικού περιβάλλοντος. Ωστόσο, μερικές

φορές αυτό το πρότυπο ανάπτυξης αποκτά μαζικά χαρακτηριστικά, με αποτέλεσμα να

έχει δυσμενείς επιπτώσεις, ιδιαίτερα σε οικολογικά και κοινωνικά «ευαίσθητες»

περιοχές της υπαίθρου, όπου παρατηρείται μια μαζικοποίηση του εναλλακτικού

τουρισμού. Άρα είναι δεδομένο ότι και στην περίπτωση αυτού του προτύπου

καταγράφεται η ανάγκη για ορθολογικό σχεδιασμό, προγραμματισμό, οργάνωση και διαχείριση της τουριστικής ανάπτυξης.

Μορφές εναλλακτικού τουρισμού:

1. Επαγγελματικός

Η διεθνοποίηση της οικονομίας, η εξέλιξη της τεχνολογίας και η ανάπτυξη των μεταφορών συνέβαλαν αποφασιστικά στην άνθηση του λεγόμενου επαγγελματικού τουρισμού, ο οποίος περιλαμβάνει τις ταξιδιωτικές μετακινήσεις

που πραγματοποιούνται εξ' αιτίας επαγγελματικών λόγων. Οι επαγγελματικές μετακινήσεις στην Ευρώπη φτάνουν το 20% της συνολικής ταξιδιωτικής κίνησης,

ενώ το 14% αυτών των ταξιδιωτών συνδυάζουν το επαγγελματικό ταξίδι με μια

παράταση της διαμονής τους.

2. Θρησκευτικός

Είναι οι επισκέψεις σε θρησκευτικούς τόπους, χώρους λατρείας ή μοναστήρια είτε

με αφορμή κάποια θρησκευτική γιορτή, εκδήλωση ή τελετή, είτε για προσκύνημα,

είτε για επίσκεψη του θρησκευτικού μνημείου. Συνήθως είναι μικρής διάρκειας επισκέψεις, κατά κύριο λόγο από ανθρώπους τρίτης ηλικίας.

3. Τουρισμός υγείας

Περιλαμβάνει κέντρα όπου προσφέρεται στους φιλοξενούμενους η δυνατότητα ξεκούρασης και ανανέωσης, με ελαφρά ιατρική κούρα, όχι όμως νοσοκομειακή

περίθαλψη. Τα κέντρα αυτά προσφέρουν υψηλής ποιότητας υπηρεσίες και συνδυάζονται πολλές φορές με συμπληρωματικές δραστηριότητες. Η μορφή αυτή

εναλλακτικού τουρισμού είναι ιδιαίτερα αναπτυγμένη στην κεντρική Ευρώπη.

4. Θεραπευτικός – Ιαματικός τουρισμός, Θερμαλισμός

Είναι ο τουρισμός που συγκεντρώνει άτομα που σκοπό έχουν να θεραπεύσουν διάφορες παθήσεις με τη χρήση των στοιχείων των φυσικών πηγών. Στην Ελλάδα

υπάρχουν περίπου 750 πηγές από όπου αναβλύζουν μεταλλικά νερά ποικίλης σύστασης, τα οποία έχουν θεραπευτικές ιδιότητες τόσο τα νερά όσο και τα εδάφη

από όπου αναβλύζουν.

5. Εκπαιδευτικός

Είναι ο τουρισμός μαθητών ή σπουδαστών με σκοπό την εκπαίδευση γύρω από μουσεία, αρχαιολογικούς χώρους, φυσικά τοπία, οικισμούς, περιβάλλον, αγροκτήματα κλπ.

6. Θαλάσσιος

Περιλαμβάνει τον τουρισμό τόσο με τη μορφή της κρουαζιέρας, όσο και με τη μορφή του γιότινγκ. Η γεωγραφική θέση της Ελλάδας σε συνδυασμό με τα 16.000

χλμ ακτογραμμής και τα 2.000 νησιά συντελεί στην ιδιαίτερη ανάπτυξη αυτής της μορφής τουρισμού.

7. Χειμερινός

Περιλαμβάνει τόσο τον τουρισμό σε χιονοδρομικά κέντρα, όσο και τις άλλες μορφές που πραγματοποιούνται κατά το διάστημα 15/11 έως 15/3.

8. Ορεινός

Περιλαμβάνει τον τουρισμό σε βουνά με σκοπό την ορειβασία, το ποδήλατο βουνού, την πεζοπορία, το καγιάκ κλπ. Έχει το πλεονέκτημα να ξεπερνάει την εποχικότητα, διότι περιλαμβάνει ένα ευρύ φάσμα δραστηριοτήτων.

9. Αθλητικός

Είναι ο τουρισμός με σκοπό την άθληση σε συγκεκριμένο άθλημα, π.χ. ποδόσφαιρο, μπάσκετ, κωπηλασία, ορειβασία κλπ, ο οποίος προσελκύει συνήθως επαγγελματίες του είδους.

10. Πολιτιστικός

Είναι ο τουρισμός που γίνεται με σκοπό την επίσκεψη ιστορικών χώρων και πολιτιστικών μνημείων, παραδοσιακών οικισμών, τη γνωριμία των τοπικών πολιτισμών, εθίμων, εκδηλώσεων κλπ.

11. Οικολογικός

Περιλαμβάνει τον τουρισμό σε προστατευόμενες περιοχές και οικοσυστήματα, όπως λίμνες, δάση, δέλτα, σε βιότοπους, περάσματα πουλιών, δέλτα ποταμών κλπ. Στην Ελλάδα υπάρχουν 378 υγροβιότοποι, από τους οποίους οι 11 είναι διεθνούς σημασίας (μέσω της συνθήκης RAMSAR) και 10 εθνικοί δρυμοί__ (από την τρίτη διάλεξη της claroline/garbage στο ΤΕΙ Θεσσαλονίκης)

Τι είναι ο περιηγητικός τουρισμός

Το "τουριστικό σύμπλεγμα του Ανταίου"

Η τάση του ανθρώπου να επαναπροσδιορίσει τη σχέση του με τη φύση, όταν εκδηλώνεται με τη μορφή τουριστικής δραστηριότητας, ονομάζεται στην ψυχολογία "τουριστικό σύμπλεγμα του Ανταίου". Ο μύθος αναφέρει ότι ο Ανταίος ήταν γίγαντας, γιος του Ποσειδώνα και της Γαίας. Νικούσε κάθε αντίπαλο του στην πάλη, αντλώντας δύναμη από την επαφή του με τη γη. Ηττήθηκε και σκοτώθηκε κατά τη διάρκεια πάλης του με τον Ηρακλή. Ο Ανταίος έχασε τη δύναμή του, όταν ο Ηρακλής τον κράτησε ψηλά, έτσι ώστε να μην ακουμπά στη γη.

Ο μύθος αυτός συμβολίζει την άρρηκτη σχέση της ύπαρξης του ανθρώπου με το φυσικό περιβάλλον και την "αναγέννηση" που του προσφέρει η επαφή του με αυτό.

ΣΗΜΕΡΑ

Ο περιηγητικός τουρισμός έχει αυξηθεί γρήγορα τα τελευταία χρόνια δεδομένου ότι η υπαίθρια αναψυχή έχει γίνει όλο και περισσότερο εμπορευματοποιημένη ([Buckley, 1998](#) [Johnson & Edwards, 1994](#) [Ένωση βιομηχανίας ταξιδιού της Αμερικής, 2005](#)). Σε ένα μεγάλο μέρος του αναπτυγμένου κόσμου, η υπαίθρια αναψυχή αντιμετωπίζεται αυτήν την περίοδο περισσότερο ως εξαγοράσιμη βραχυπρόθεσμη εμπειρία διακοπών παρά ως βαθμιαία επίκτητη ικανότητα κατά την διάρκεια της ζωής ενός ατόμου ([Buckley, 2004](#) [Kane & Zink, 2004](#)).

Ο περιηγητικός τουρισμός έχει καθοριστεί με διάφορους όρους ([Bentley 2001](#) [Buckley, 2000](#) [Hudson, 2002](#) [Bentley, περιπατητής, 2005](#) [Swarbrooke et Al, 2003](#)). Ευρέως, σημαίνει τις οργανωμένες εμπορικές περιηγήσεις, όπου η κύρια έλξη είναι μια υπαίθρια δραστηριότητα που στηρίζεται στα χαρακτηριστικά γνωρίσματα της φυσικής έκτασης, απαιτεί γενικά τον εξειδικευμένο εξοπλισμό, και είναι συναρπαστικός για τους τουρίστες.

ΓΙΑΤΙ ΠΡΟΣΦΕΡΟΝΤΑΙ ΤΑ ΧΑΝΙΑ ΓΙΑ ΤΟΝ ΠΕΡΙΗΓΗΤΙΚΟ ΤΟΥΡΙΣΜΟ

Ο νομός Χανίων είναι ένα από τα λίγα μέρη στην Ελλάδα που συνδυάζει παραλίες με ορεινούς όγκους .επίσης ο νομός Χανίων έχει μια καλή τουριστική υποδομή η οποία χρησιμοποιείται τόσο από τον μαζικό όσο και από τον εναλλακτικό τουρισμό.

Ο νομός Χανίων λόγω της διαμόρφωσης του τοπίου αλλά και χάρη στην εξέλιξη των υποδομών μπορεί να έχει τουρισμό ολόκληρο τον χρόνο καθώς υπάρχουν τακτικά δρομολόγια πόλων διαφορετικών μέσων τα οποία μπορεί ο κάθε τουρίστας να χρησιμοποιήσει για να βρεθεί στο νησί.

Λόγο αυτών των υποδομών αλλά και της ανάπτυξης του τουρισμού στην περιοχή μπορεί ο τουρίστας να διαλέξει η να συνδυάσει τις διακοπές του με κάποιες ορειβατικές εκδρομές η να επιλέξει να ασχοληθεί αποκλειστικά με τον ορειβατικό τουρισμό διότι ο νομός Χανίων μπορεί να του προσφέρει πολύ μεγάλη ποικιλία εκδρομών ανάλογα με τις απαιτήσεις σε δυσκολία αλλά και ένα τεράστιο αριθμό ορειβατικών η περιηγητικών εκδρομών με ποικιλία τοπίων από τα οποία μπορεί να διαλέξει.

Ο ορειβατικός τουρισμός είναι αρκετά οργανωμένος στον νομό Χανίων καθώς και άλλα είδη του εναλλακτικού τουρισμού με κυρίαρχο στοιχείο του το φαράγγι της Σαμαριάς κατά την διάρκεια των θερινών μηνών και το οροπέδιο του ομαλού κατά την διάρκεια των χειμερινών.

Επίσης τα περισσότερα γραφεία γενικού τουρισμού στα Χανιά έχουν προγράμματα ορειβατικού και περιηγητικού τουρισμού ενώ υπάρχουν αρκετά που εξειδικεύονται μόνο σε αυτόν τον τομέα .Στα Χανιά λόγω της εξαιρετικής ανάπτυξης του τουρισμού υπάρχουν πόλεις που ασχολούνται αποκλειστικά με αυτό. Επίσης υπάρχουν χωριά τα οποία δεν διαθέτουν δρόμο άλλα έχουν εξαιρετικά ανεπτυγμένες τουριστικές υποδομές που απευθύνονται κυρίως στον περιηγητικό τουρισμό αφού ο μοναδικός εναλλακτικός τρόπος πρόσβασης σε αυτά τα χωριά είναι μέσο πλοίου ενώ οι μοναδικές ασχολίες ενός τουρίστα περιστρέφονται γύρο από τον περιηγητικό τουρισμό.

Ο περιηγητικός τουρισμός είναι ένα είδος τουρισμού που μπορεί να συμπληρώσει μερικά κενά που αφήνει ο μαζικός τουρισμός καθώς δεν έχει χρονικούς περιορισμούς (μπορεί να γίνει όλο τον χρόνο) καθώς και να ευημερήσει σε μέρη που δεν ημπόρει ο μαζικός.

Πολλά απομονωμένα χωριά του νομού Χανίων που έως τώρα δεν είχαν καμία οικονομική ανάπτυξη έχουν αρχίσει να αναπτύσσονται οικονομικά καθώς οι περιοχές στις οποίες βρίσκονται ευνοούν τον ορειβατικό τουρισμό αυτή η ανάπτυξη έχει δημιουργήσει νέες θέσεις εργασίας ενώ έχουν δημιουργηθεί και υποδομές που εξυπηρετούν και τους κατοίκους των περιοχών αυτών .

Επίσης χάρη σε αυτήν την κίνηση έχει επιτευχθεί κάποια αποσυμφόρηση των παραλιών. Επίσης ο διαχωρισμός αυτός τω μαζικών από τους εναλλακτικούς τουρίστες έχει βοηθήσει του επαγγελματίες να τους ξεχωρίζουν αλλά έχει βοηθήσει και τους ίδιους τους τουρίστες αφού μπορούν να βρύνουν τις διαφορετικές υπηρεσίες που χρειάζονται για τις διαφορετικές ανάγκες που έχουν με αποτέλεσμα την καλύτερη διαφήμιση του νομού και την

διευκόλυνση τω επιχειρηματιών του. Οι διαφορετικές απαιτήσεις του περιηγητικού τουρισμού έχουν δώσει την ευκαιρία σε πολλές επιχειρήσεις να αυξήσουν τα κέρδη τους αφού οι ώρες και οι εποχές στις οποίες κινούνται οι περιηγητές είναι διαφορετικές από αυτές των άλλων τουριστών.

Η ΜΟΡΦΟΛΟΓΙΑ ΤΟΥ ΕΛΛΑΦΟΥΣ .

Ο νομός Χανίων κυριαρχείται από τον ορεινό όγκο των λεύκων ορέων γεγονός που τον κάνει ιδανικό για την ανάπτυξη του περιηγητικού τουρισμού. Η διαφορά του όμως από τους άλλους ορεινούς νομούς είναι ότι βρίσκεται σε νησί και ότι περιβάλλεται από τις τρεις μεριές του από θάλασσα . Η ταχύτατη εναλλαγή του βουνού με την θάλασσα και η αμεσότητα με την οποία γίνεται τον καθιστούν μοναδικό στην Ελλάδα αλλά και στην μεσόγειο αν σκεφτεί κανείς τις τεράστιες αποστάσεις που πρέπει να διανύσει για να βρεθεί από το βουνό στην θάλασσα .

Αυτό το τοπίο δεν είναι απλό στοιχείο της γενικότερης μορφολογίας του νομού αλλά κυριαρχεί σε αυτόν αφήνοντας αμέτρητες περιοχές με φυσική ομορφιά που μπορούν να γίνουν εκμεταλλεύσιμες από τον περιηγητικό τουρισμό καθώς μπορεί κάποιος να διασχίσει τον νόμο χωρίς να απομακρυνθεί ούτε από το βουνό ούτε από την θάλασσα και συγχρόνως λόγω των πόλων μικρών χωριών που βρίσκονται στην διαδρομή θα μπορεί να βρει τις ανέσεις και τις πολυτέλειες που χρειάζεται οπουδήποτε στιγμή τις χρειαστεί. Χάρη σε αυτήν την μορφολογία του νομού έχει δημιουργηθεί μια μεγάλη ποικιλία διαδρομών που μπορεί να εξυπηρετήσει τους περιηγητές ανάλογα με την διάθεση τον χρόνο που διαθέτουν και τις ικανότητες τους . έτσι ο νομός Χανίων όχι μόνο μπορεί να προσελκύσει έναν τουρίστα αλλά μπορεί να τον κρατήσει κάνοντας τον να έρχεται ξανά και ξανά κάθε χρόνο.

Οι περιηγητικές διαδρομές

Αλλά τι είναι και πως δημιουργείτε μια περιηγητική διαδρομή

Οι περιηγητικές διαδρομές συνήθως διασχίζουν δάση βιότοπους διάφορους γεωλογικούς σχηματισμούς, φαράγγια, σπήλαια σημεία με όμορφη θεά και βρίσκονται γενικά σε σημεία με ιδιαίτερο φυσικό κάλος αλλά για να γίνουν όλα αυτά τα σημεία επισκέψιμα πρέπει να διαμορφωθούν κατάλληλα για την ασφαλή διέλευση των επισκεπτών με οδούς προσπελάσεως αναπλάσεις καθιστικά παρατηρητήρια και τις λοιπές ανέσεις που σήμερα θεωρούμε δεδομένες αλλά που δεν βρίσκονται στην φύση.

Μια σωστή περιηγητική διαδρομή πρέπει να διαθέτει πληροφοριακές πινακίδες που με κείμενα χάρτες και φωτογραφίες θα παρέχουν τις απαραίτητες πληροφορίες στον περιηγητή ώστε να την απολαύσει με ασφάλεια ενώ θα πρέπει να έχουν γίνει εργασίες καθαρισμού και έλεγχος για την ασφάλεια των επισκεψιμων σημείων πριν την έναρξη της τουριστικής περιόδου.

Η αρχή και το τέλος της διαδρομής πρέπει να συνδέονται με αμαξιτή οδό ενώ τα μονοπάτια αλλά και η οδός που τα συνδέει θα πρέπει να έχουν κατάλληλη σήμανση.

Για κάθε νέα περιηγητική διαδρομή που δημιουργείται θα πρέπει να ενημερώνονται οι χάρτες της περιοχής αλλά και να εκδίδονται ενημερωτικά φυλλάδια που να ενημερώνουν τον περιηγητή για την διαδρομή (τι θα συναντήσει, γιατί αξίζει να πάει εκεί, τι δυσκολία έχει, τι θα πρέπει να πάρει μαζί του)

Μετά την δημιουργία των διαδρομών οι περιηγητές μπορούν να διαλέξουν από μια ποικιλία δυσκολιών αλλά και είδους διαδρομών όπως φυσιολατρικές, αρχαιολογικές θρησκευτικών μνημείων η κάποιες ειδικές διαδρομές ανάλογα με τα ενδιαφέροντα τους.

Συνήθως οι διαδρομές είναι μεικτού τύπου αφού η φύση είναι άρρηκτα συνδεδεμένη με την πολιτιστική κληρονομιά και είναι γεμάτη με αρχαία μνημεία. Ας μην ξεχνάμε ότι οι περισσότερες περιηγητικές διαδρομές ακλουθούν μονοπάτια που συνέδεαν παλιά τους διάφορους οικισμούς η ακόμα και διάφορες ρωμαϊκές οδούς.



Οι διαδρομές αυτές μπορούν να γίνουν από μεγάλες ομάδες περιηγητών που συνοδεύονται από οδηγό ξεναγό η ατομικά..

Όλες οι παραπάνω ιδιότητες που χαρακτηρίζουν μια περιηγητική διαδρομή την καθιστούν ένα σύνθετο τουριστικό προϊόν που για την δημιουργία του χρειάζεται να εργαστούν άτομα από διαφορετικούς τομείς όπως αρχαιολόγοι κοινωνιολόγοι ξεναγοί τοπικοί κοινωνικοί φορείς και αρχιτέκτονες όλοι αυτοί πρέπει να ελέγχονται από την τοπική αυτοδιοίκηση ενώ συγχρόνως πρέπει να παράγουν ένα προϊόν που θα είναι ελκυστικό προς τον τουρίστα για αυτό είναι αναγκαία η οργάνωση όλων αυτών μέσο ενός τουριστικού φορέα που θα αποτελείται από ανθρώπους του τουρισμού με τις γνώσεις και τις ικανότητες να μετατρέψουν ένα τοπίο σε τουριστικό προορισμό.

ΠΑΡΑΘΕΣΗ ΠΕΡΙΗΓΗΤΙΚΩΝ ΔΙΑΔΡΟΜΩΝ ΣΤΟ ΝΟΜΟ ΧΑΝΙΩΝ

Διαδρομές Ε4

ΔΙΑΔΡΟΜΕΣ ΜΟΝΟΠΑΤΙΟΥ Ε4 ΣΤΟ ΝΟΜΟ ΧΑΝΙΩΝ




ΚΙΣΑΜΟΣ-ΧΡΥΣΟΣΚΑΛΙΤΣΑ

ΜΗΚΟΣ ΔΙΑΔΡΟΜΗΣ : 56 km

ΔΥΣΚΟΛΙΑ ΔΙΑΔΡΟΜΗΣ : Εύκολη. Βατοί αγροτόδρομοι με μικρές κλίσεις και επαρχιακοί

δρόμοι

ΩΡΕΣ ΠΟΡΕΙΑΣ: 12-13 (Η διαδρομή αυτή μπορεί να γίνει με ποδήλατο βουνού , μηχανή η και αυτοκίνητο)



ΧΡΥΣΟΣΚΑΛΙΤΣΣΑ-ΣΟΥΓΙΑ

ΜΗΚΟΣ ΔΙΑΔΡΟΜΗΣ : 36 km

ΔΥΣΚΟΛΙΑ ΔΙΑΔΡΟΜΗΣ: Μονοπάτι χωρίς ιδιαίτερες δυσκολίες και επαρχιακοί δρόμοι

ΩΡΕΣ ΠΟΡΕΙΑΣ : Χρυσοσκαλίτισσα-Ελαφονήσι: 1 ώρα Ελαφονήσι-Παλαιόχωρα: 7 ώρες Παλαιόχωρα-Σούγια: 6 ώρες



ΣΟΥΓΙΑ-ΑΓΙΑ ΡΟΥΜΕΛΗ

ΜΗΚΟΣ ΔΙΑΔΡΟΜΗΣ: 20 km

ΔΥΣΚΟΛΙΑ ΔΙΑΔΡΟΜΗΣ: Πολύ δύσκολη

ΩΡΕΣ ΠΟΡΕΙΑΣ: Σούγια-Τρυπητή: 4 ώρες Τρυπητή-Αγ.Ρουμέλη : 7 ώρες
Απαιτείτε αυξημένη ποσότητα νερού

ΣΟΥΓΙΑ-ΦΑΡΑΓΓΙ ΑΓ.ΕΙΡΗΝΗΣ

ΜΗΚΟΣ ΔΙΑΔΡΟΜΗΣ: 20 km

ΔΥΣΚΟΛΙΑ ΔΙΑΔΡΟΜΗΣ: Μέτριας δυσκολίας / Κουστογέρακο-Ομαλός αρκετά δύσκολη

ΩΡΕΣ ΠΟΡΕΙΑΣ : Σούγια-Φαράγγι Αγ.Ειρήνης –Ομαλός : 8 ώρες


ΣΟΥΓΙΑ-ΚΟΥΣΤΟΓΕΡΑΚΟ-ΟΜΑΛΟΣ

ΜΗΚΟΣ ΔΙΑΔΡΟΜΗΣ: 20 km

ΔΥΣΚΟΛΙΑ ΔΙΑΔΡΟΜΗΣ: Κουστογέρακο-Ομαλός αρκετά δύσκολη

ΩΡΕΣ ΠΟΡΕΙΑΣ: Σούγια- Κουστογέρακο- Ομαλός : 9 ώρες

ΟΜΑΛΟΣ-ΑΓ.ΡΟΥΜΕΛΗ “ΦΑΡΑΓΓΙ ΣΑΜΑΡΙΑΣ”



ΜΗΚΟΣ ΔΙΑΔΡΟΜΗΣ:Ομαλός-Ξυλόσκαλο: 6 km , Ξυλόσκαλο-Αγ.Ρουμέλη: 17 km

ΔΥΣΚΟΛΙΑ ΔΙΑΔΡΟΜΗΣ: Χωρίς δυσκολία

ΩΡΕΣ ΠΟΡΕΙΑΣ: Ομαλός-Ξυλόσκαλο: 1 ώρα , Ξυλόσκαλο-Αγ.Ρουμέλη :6 ώρες

ΑΓ.ΡΟΥΜΕΛΗ-ΦΡΑΓΚΟΚΑΣΤΕΛΛΟ

ΜΗΚΟΣ ΔΙΑΔΡΟΜΗΣ:33 km

ΔΥΣΚΟΛΙΑ ΔΙΑΔΡΟΜΗΣ:Μονοπάτι μέτριας δυσκολίας, βατοί επαρχιακοί δρόμοι

ΩΡΕΣ ΠΟΡΕΙΑΣ: 8,30 ώρες

ΟΜΑΛΟΣ-ΑΣΚΥΦΟΥ

ΜΗΚΟΣ ΔΙΑΔΡΟΜΗΣ:35 km

ΔΥΣΚΟΛΙΑ ΔΙΑΔΡΟΜΗΣ:Πολύ δύσκολη. Περπάτημα σε υψόμετρο χωρίς δέντρα. Απαιτείται αυξημένη ποσότητα νερού

ΩΡΕΣ ΠΟΡΕΙΑΣ: Ομαλός-καταφύγιο Καλλέργη : 2,45' ώρες
Καταφ.Καλλέργη - κορ.Μελινταού: 3,30' ώρες κορ. Μελινταού—καταφ.
Σβουριχτής : 4,30' ώρες

ΑΣΚΥΦΟΥ-ΙΜΠΡΟΣ-ΦΡΑΓΚΟΚΑΣΤΕΛΛΟ

ΜΗΚΟΣ ΔΙΑΔΡΟΜΗΣ: 19 km

ΔΥΣΚΟΛΙΑ ΔΙΑΔΡΟΜΗΣ: Καμιά δυσκολία

ΩΡΕΣ ΠΟΡΕΙΑΣ: 6.30' ώρες

ΦΡΑΓΚΟΚΑΣΤΕΛΛΟ-ΚΑΛΛΙΚΡΑΤΗΣ-ΑΣΙ ΓΩΝΙΑ

ΜΗΚΟΣ ΔΙΑΔΡΟΜΗΣ: 18 km

ΔΥΣΚΟΛΙΑ ΔΙΑΔΡΟΜΗΣ: Καμιά δυσκολία , βατοί αγροτόδρομοι μονοπάτι εύκολο

ΩΡΕΣ ΠΟΡΕΙΑΣ: Φραγκοκάστελλο - Καψοδάσος:0,45 ώρες , Φαράγγι
Καλλικράτη: 3 ώρες Καλλικράτης - Ασί Γωνιά : 2.30 ώρες




ΆΛΛΕΣ ΔΙΑΔΡΟΜΕΣ ΣΤΟΝ ΝΟΜΟ ΧΑΝΙΩΝ



1. ΖΟΥΡΒΑ – ΤΡΟΜΑΡΙΣΣΑ

Ώρες πορείας: 2:30 η ανάβαση, επιστροφή πάλι στη Ζούρβα Σήμανση: Κόκκινος κύκλος σε λευκό τετράγωνο φόντο



2. ΣΗΡΙΚΑΡΙ – ΠΟΛΥΡΡΗΝΙΑ


Ώρες πορείας: 2:30, διάσχιση του ομώνυμου φαραγγιού Σήμανση: Πράσινο μικρό τετράγωνο σε λευκό τετράγωνο φόντο



3. ΚΟΥΣΤΟΓΕΡΑΚΟ – ΣΠΗΛΙΑ ΠΟΛΥΦΗΜΟΥ - ΣΟΥΓΙΑ

Ώρες πορείας: 4, η διαδρομή μας οδηγεί στην Σούγια από το παραλιακό Ε4 Σήμανση: Λευκό και μπλε (παραλληλόγραμμα)

4. ΚΑΜΠΟΙ – Καταφύγιο ΒΟΛΙΚΑ – ΚΟΡΥΦΗ ΣΠΑΘΙ, υψ. 2.046 μέτρα



Ώρες πορείας: 5:30 η ανάβαση, επιστροφή πάλι στους Κάμπους Σήμανση: Κίτρινος κύκλος σε λευκό τετράγωνο φόντο




5. Καταφύγιο ΒΟΛΙΚΑ – ΣΠΗΛΑΙΟ ΜΗΛΕ

Ώρες πορείας: 2 η ανάβαση, επιστροφή πάλι στο Βόλικα Σήμανση: Λευκό και κίτρινο (παραλληλόγραμμα)



6. ΤΑΥΡΗ – ΣΦΑΚΙΑΝΟ ΦΑΡΑΓΓΙ – ΧΩΡΑ ΣΦΑΚΙΩΝ

Ώρες πορείας: 6, διάσχιση του ομώνυμου φαραγγιού, προσέγγιση με Ε4 από Ασκύφου Σήμανση: Μπλε μικρό τετράγωνο σε λευκό τετράγωνο φόντο



7. ΑΝΩΠΟΛΗ ΣΦΑΚΙΩΝ – ΛΟΥΤΡΟ

Ώρες πορείας: 1:30 η κατάβαση, επιστροφή με πλοίο στη Χώρα Σφακίων Σήμανση: Κίτρινο μικρό τετράγωνο σε λευκό τετράγωνο φόντο

8. ΑΓΙΟΣ ΙΩΑΝΝΗΣ ΣΦΑΚΙΩΝ – ΑΓΙΟΣ ΠΑΥΛΟΣ – ΑΓΙΑ ΡΟΥΜΕΛΗ



Ώρες πορείας: 2 η κατάβαση, με κατάληξη στην Αγία Ρουμέλη από το παραλιακό Ε4 Σήμανση: Λευκό και κόκκινο (παραλληλόγραμμα)



9. ΑΓΙΟΣ ΙΩΑΝΝΗΣ ΣΦΑΚΙΩΝ – ΣΠΗΛΛΑΙΟ ΚΟΡΜΟΚΟΠΟΥ

Ώρες πορείας: 2 η ανάβαση, επιστροφή πάλι στον Άγιο Ιωάννη Σήμανση: Μπλε κύκλος σε λευκό τετράγωνο φόντο

10. ΓΩΝΙ ΑΣΚΥΦΟΥ ΣΦΑΚΙΩΝ – ΑΜΠΕΛΟΣ – ΑΣΦΕΝΔΟΥ – ΑΓΙΟΣ



ΝΕΚΤΑΡΙΟΣ

Ώρες πορείας: 5 η κατάβαση, διάσχιση του ομώνυμου φαραγγιού Σήμανση: Πράσινος κύκλος σε λευκό τετράγωνο φόντο



ΤΑ ΦΑΡΑΓΓΙΑ

Τα φαράγγια μπορούν να είναι αξιοθέατα , μέρος μιας περιηγητικής διαδρομής ή ακόμα και μια αυτόνομη περιηγητική διαδρομή σε περίπτωση που το φαράγγι είναι αρκετά μεγάλο (Σαμαριά).

Αλλά τι είναι φαράγγι και πώς συνδέετε αυτό με τα Χανιά και τον περιηγητικό τουρισμό.

Στον Νομό Χανίων ευρίσκονται, περισσότερα από εξήντα φαράγγια, μικρά ή μεγάλα, ευκολοδιάβατα ή δυσπρόσιτα, γι' αυτό πολλοί ονομάζουν τα Χανιά "**Τόπο των Φαραγγιών**".

Τα φαράγγια αυτά, με την άγρια ομορφιά τους και το αμόλυντο περιβάλλον προκαλούν ξεχωριστή συγκίνηση, δέος και θαυμασμό. Η διάβαση ενός από αυτά προσφέρει αξέχαστες εμπειρίες και σίγουρα δημιουργεί την επιθυμία, την επόμενη φορά που θα βρεθεί ένας επισκέπτης στα Χανιά, να διασχίσει ένα ακόμη φαράγγι.

Πέρα όμως από την αγριάδα και ομορφιά προσφέρει και αμέτρητα άλλα ενδιαφέροντα: **Θρύλους** για δράκους και νεράιδες, για καλά και κακά πνεύματα που έχουν εκεί τα λημέρια τους. Πεντακάθαρους πηγές νερού ή γραφικά βυζαντινά εκκλησάκια σε σημεία όπου στα αρχαία χρόνια υπήρχαν ξακουστά Μαντεία ή Ιερά.

Ιστορίες ηρωικές για τους επαναστάτες που από αυτά ξεκινούσαν για να εκδιώξουν από την Κρητική γη τους κατακτητές: Ρωμαίους, Άραβες, Βενετσιάνους, Τούρκους ή Ναζί. Ιστορίες δραματικές, για μάχες και για χιλιάδες γυναικόπαιδα που έβρισκαν καταφύγιο σ' αυτά για να σωθούν από τους επιδρομείς.

Αν είστε παρατηρητικοί, θα δείτε τα ίχνη των ανθρώπων που έζησαν σ' αυτά: Στάνες αιγοπροβάτων, νερόμυλους και υδροπρίονα, καμίνια για ασβέστη ή κάρβουνο και ακόμη τα **μετερίζια** που έστηναν για να αμυνθούν από τις διάφορες επιδρομές και ένα σωρό άλλα.

Τα φαράγγια αυτά δημιουργήθηκαν κυρίως σε ανθρακικά πετρώματα δηλ. ασβεστόλιθους μάρμαρα και δολομίτες, ως αποτέλεσμα βαθιάς ρηγμάτωσης του στερεού φλοιού της γης και της διαβρωτικής δράσης των νερών των ποταμών. Σχηματίστηκαν περίπου 14 εκατομμύρια χρόνια πριν στο τέλος της Μειόκαινου εποχής του Καινοζωικού αιώνα.

Τα φαράγγια και ο περιηγητής

Τα φαράγγια σαν περιηγητικές διαδρομές έχουν μια ιδιαιτερότητα όταν μπει ένας περιηγητής σε ένα υπάρχει μια μονό διαδρομή την οποία μπορεί να ακολουθήσει έως οτου βγει από αυτό.

Μέσα στο φαράγγι δεν υπάρχουν παρακάμψεις ούτε οικισμοί .

Τα φαράγγια με την ομορφιά τους έχουν συμβάλει στην ανάπτυξη των χωριών που βρίσκονται στις εισόδους και στις εξόδους τους.

Παρακάτω είναι τα πιο επισκέψιμα φαράγγια των Χανίων

1 ΣΑΜΑΡΙΑ

Το μεγαλύτερο, επιβλητικότερο και ομορφότερο φαράγγι, όχι μόνο στα Χανιά αλλά σε ολόκληρη την Ευρώπη, είναι αυτό της **Σαμαριάς**. Γι' αυτό άλλωστε είναι και το πλέον γνωστό διεθνώς και το πλέον επισκέψιμο, αφού έχουν την τύχη να το διαβαίνουν πάνω από τριακόσιες χιλιάδες φυσιολάτρες κάθε χρόνο. Είναι ένα θαυμαστό τοπίο, με σπάνιους γεωμορφικούς σχηματισμούς. Μοναδικός βιότοπος με ξεχωριστή σε πλούτο χλωρίδα και πανίδα και μια πλούσια μυθολογία που φθάνει ως τα προϊστορικά χρόνια και ιστορία πολυτάραχη στα δύσκολα για την Κρήτη χρόνια.

Ανακηρύχθηκε ως **Εθνικός Δρυμός Λευκών Ορέων Κρήτης** το έτος 1962 και μέχρι τότε στο χωριό της Σαμαριάς, στο κέντρο του φαραγγιού, κατοικούσαν ακόμη δύο-τρεις οικογένειες Σφακιανών, ασχολουμένων κυρίως με την κτηνοτροφία και την υλοτομία.



Καλύφθηκε τότε έκταση 48.500 στρεμμάτων ενώ σήμερα προωθείται η επέκταση του Δρυμού σε 250.000 στρέμματα που θα συμπεριλάβουν και το πλέον αξιόλογο τμήμα των Λευκών Ορέων.

Έχει βραβευθεί:

- Το 1971 με το Εθνικό δίπλωμα προστασία της φύσης.
- Το 1973 ανακηρύχθηκε ως τόπος ιδιαιτέρου φυσικού κάλους.
- Το 1979 του απονεμήθηκε από το Συμβούλιο της Ευρώπης το Ευρωπαϊκό Δίπλωμα, Α' κατηγορίας, προστασίας του φυσικού περιβάλλοντος, που μέχρι τώρα ανανεώνεται κάθε πέντε χρόνια. Έγινε δηλαδή απονομή και τα έτη 1984, 1989, 1994 και 1999.

Το μήκος της διαδρομής του, στα όρια του Δρυμού είναι 12.800 χιλιόμετρα και στη συνέχεια η απόσταση ως την παραλιακή **Αγία Ρουμέλη**, είναι ακόμα 3.200



χιλιόμετρα.

Η διάβαση του, με ταχύ βάδισμα μπορεί να πραγματοποιηθεί σε πέντε ή λιγότερες ώρες αλλά, προτιμότερο είναι αυτή να μην γίνει σε λιγότερες από 6 με 8 ώρες για να υπάρχει η δυνατότητα της άνετης απόλαυσης της ασύγκριτης ομορφιάς του.

Είναι επισκέψιμο συνήθως **από την 1η Μαΐου μέχρι τέλος Οκτωβρίου**, εκτός αν υπάρξουν δύσκολες καιρικές συνθήκες. Υπάρχουν φυλάκια της Κρατικής Υπηρεσίας(Δασικής), στην είσοδο του Φαραγγιού, στον οικισμό Σαμαριάς και στη έξοδο του Δρυμού. Επίσης το φαράγγι παρέχει υπηρεσίες γιατρού. Στην Αγία Ρουμέλη υπάρχει και ελικοδρόμιο.

Το κυριότερο είδος της πανίδας του είναι το παγκόσμια γνωστό **Κρητικό Αγρίμι (CAPRA AEGAGRUS CRETICA)**, ένα ζώο αφάνταστα όμορφο και λεβέντικο, που τώρα έχει πλέον διασωθεί και ζει ελεύθερο μόνο σ' αυτό το φαράγγι και τα τρία παράλληλα της Σαμαριάς. Από την χλωρίδα, ονομαστά είναι τα αιωνόβια τεράστια Κυπαρίσσια, που από τα αρχαία χρόνια χρησιμοποιούνταν για την ναυπήγηση πλοίων, από δε τους Μινωίτες για τους



κίονες των ανακτόρων της Κνωσού κλπ.

Συνολικά υπάρχουν στο φαράγγι 450 είδη της Κρητικής χλωρίδας, από τα οποία 70 είναι ενδημικά, φύονται δηλαδή μόνο σε αυτό.

Έχει πολλά στενώματα που έχουν ονομασθεί «πόρτες» αλλά το στενότερο, η **«Σιδερόπορτα»** έχει πλάτος μόνο τρία μέτρα ενώ το κατακόρυφο ύψος στις εκατέρωθεν πλευρές φθάνει από 300 μέχρι τα 700 μέτρα. Σε πολλά σημεία περνάτε πάνω από το ποτάμι του φαραγγιού με μικρά ξύλινα γεφυράκια.

Στο φαράγγι υπήρχαν κατά τα αρχαία χρόνια ονομαστά Ιερά και Μαντεία, στη θέση δε της Αγίας Ρουμέλης η **αρχαία πόλη ΤΑΡΑ** στην οποία σώζεται μέχρι σήμερα τμήμα του ναού του Απόλλωνα.

Για να το απολαύσετε, μπορείτε να συμμετάσχετε σε μια από τις εκδρομές που διοργανώνουν τα τουριστικά γραφεία της Κρήτης ή να φθάσετε ως την είσοδο



του, στο ξακουστό οροπέδιο του Ομαλού (υψομ. 1.250 μ. και απόσταση από Χανιά 43 χλμ), με λεωφορείο της γραμμής του ΚΤΕΛ. Στον Ομαλό

υπάρχουν ταβέρνες, μικρά ξενοδοχεία και ένα κέντρο πληροφόρησης, είδος μικρού μουσείου, για την Σαμαριά και τα Λευκά Όρη.

Από την Αγία Ρουμέλη μπορείτε πάλι να αναχωρήσετε με ένα από τα σύγχρονα πλοίαρια που σας μεταφέρουν ως τη Χώρα Σφακίων σε μια ώρα και από εκεί πάλι με το ΚΤΕΛ για Χανιά, Ρέθυμνο κλπ. Επίσης υπάρχει πλοιάριο και προς τα δυτικά παραλιακά κέντρα Σούγια και Παλαιόχωρα.

Στην πεντακάθαρη και ειδυλλιακή παραλία της Αγίας Ρουμέλης, κάτω από τα πανύψηλα βουνά, μπορείτε να ξεκουρασθείτε απολαμβάνοντας το κολύμπι στα νερά του Λιβυκού πελάγους και να γευματίσετε στις εκεί πολυάριθμες ταβέρνες ακόμη και να διανυκτερεύσετε στα μικρά ξενοδοχεία της. Αυτό μπορεί να γίνει επίσης και στη Χώρα Σφακίων.

2. Φαράγγι Ίμβρου Σφακίων

Ένα μικρό, αλλά υπέροχο φαράγγι των Σφακίων, που κάθε χρόνο το επισκέπτονται περισσότεροι από 50.000 άνθρωποι. Και αυτό γιατί μπορεί να πραγματοποιηθεί άνετα η διάβαση του κάθε εποχή, με κάθε καιρό, και ιδίως, όταν δεν λειτουργεί το φαράγγι Σαμαριάς.



Η πεζοπορία για την διάβαση του αρχίζει από το ορεινό χωριό των Σφακίων **Ίμβρος** σε υψόμετρο 780 μέτρων και 55 χλμ από την πόλη Χανίων. Στην Ίμβρο υπάρχουν ταβέρνες με τοπικές λιχουδιές.

Το φαράγγι έχει μήκος **οκτώ χιλιομέτρων** και η διάβαση του χρειάζεται, αναλόγως του ρυθμού πεζοπορίας, **δύο ώρες**. Έχει επιβλητικές πόρτες, δηλαδή στενώματα κατακόρυφων βράχων, που στη μέση περίπου της διαδρομής κλείνουν σχεδόν τη θέα προς τον ουρανό σαν τούνελ και το πιο στενό σημείο είναι μόλις δύο μέτρα.


Το φαράγγι τελειώνει στον ασφαλτοστρωμένο δρόμο που ενώνει τη Χώρα

Σφακίων δυτικά (χλμ 4.800) με το ξακουστό κάστρο και παραλία του **Φραγκοκάστελλου** (χλμ 10) ανατολικά. Στην έξοδό του υπάρχουν ταβέρνες.



3. Φαράγγι Αγίας Ειρήνης Σελίνου

Στην Δυτική πλευρά των Λευκών Ορέων, στην **επαρχία Σελίνου**, διανοίγεται ένα άλλο μοναδικό σε ομορφιά και βλάστηση φαράγγι, με πολλά κατακόρυφα περάσματα. Έχει λάβει το όνομα του από το χωριουδάκι που ευρίσκεται κοντά στην είσοδο του, 46 χλμ. από τα Χανιά.



Το μήκος του είναι **7,50 χλμ** και η διάβαση του **τρεις ώρες**. Στην έξοδο υπάρχει ένα όμορφο παραδοσιακό τουριστικό περίπτερο και αν δεν σας περιμένει κάποιο όχημα κάπου εκεί, θα χρειασθείτε ακόμη 45 λεπτά πεζοπορίας για να φθάσετε στο παραλιακό χωριό **Σούγια** με την πεντακάθαρη και πανέμορφη παραλία, όπου μπορείτε να απολαύσετε ένα αξέχαστο μπάνιο στα νερά του Λιβυκού πελάγους. Εκεί υπάρχουν ταβέρνες, ενοικιαζόμενα δωμάτια και μικρά ξενοδοχεία. Μιά φορά την ημέρα διέρχεται από το λιμανάκι της Σούγιας το πλοιάριο που συνδέει το χωριό με τη **Χώρα Σφακίων** ανατολικά και την **Παλαιόχωρα** δυτικά.



4. Φαράγγι Αράδαινας Σφακίων

Είναι από τα πλέον ενδιαφέροντα Σφακιανά φαράγγια, παρ' ότι δεν είναι από τα μεγαλύτερα. Για να φθάσετε ως αυτό από τη Χώρα Σφακίων, ανεβαίνετε τον ασφαλτοστρωμένο δρόμο για το ορεινό χωριό **Ανώπολη** (μήκους 12 χλμ & υψομ. 600 μ.) κτισμένο στις νότιες ρίζες των Λευκών Ορέων. Μετά από ακόμη 3,5 χλμ. φθάνετε στο ερειπωμένο χωριό **Αράδαινα** (υψομ. 520) χτισμένο στο χείλος του φαραγγιού. Εδώ υπήρχε η αρχαία πόλη **Αραδήν**.

Μια μεταλλική γέφυρα πάνω από ένα ιλιγγιώδη γκρεμνό ενώνει τις δυο πλευρές του φαραγγιού. Πριν από αυτήν, δεξιά, θα βρείτε το παλαιό πετρόκτιστο δρομάκι που οδηγούσε στην Αράδαινα και από αυτό θα κατεβείτε στον πυθμένα του φαραγγιού απ' όπου η πεζοπορία σε ολίγο ανώμαλο έδαφος

ως την έξοδο του στο Λιβυκό πέλαγος, είναι **δύο έως δυόμισι ώρες**.

Στην έξοδο του, στην πεντακάθαρη χαλικοπαραλία **Μάρμαρα**, μπορείτε να έχετε ένα αξέχαστο κολύμπι. Στη διαδρομή σας στο φαράγγι θα συναντήσετε ένα κατακόρυφο πέραςμα βάθους εννέα μέτρων όπου έχει τοποθετηθεί μεταλλική σκάλα για διευκόλυνση. Από την έξοδο μέχρι το γραφικό Λουτρό, απ' όπου φεύγουν πλοiάρια για Χώρα Σφακίων, μπορεί να πεζοπορήσετε για μια ώρα ακόμη διερχόμενοι από τις παραλίες **ΛΥΚΟΣ** και **ΦΟΙΝΙΚΑΣ**. Στην ακτή Μάρμαρα προσεγγίζει καθημερινά μικρό καράβι που μπορεί να σας μεταφέρει στο **Λουτρό**. Από Λουτρό προς την χώρα Σφακίων, αν δεν πάρετε το πλοiάριο, η πεζοπορία είναι δύο ώρες.



5. Φαράγγι Ελυγιά

Από τα αξιολογότερα Σφακιανά φαράγγια και στο οποίο ζουν ακόμη μερικά ζευγάρια από το σπάνιο **ΑΓΡΙΜΙ** της Κρήτης.



Η πεζοπορία γι' αυτό ξεκινά από το χωριό **Αγ. Ιωάννης Σφακίων** (Υψόμετρο 780 και 92 χλμ. από Χανιά), με **διάρκεια μιας ώρας** ως την τοποθεσία **Κορμοκόπος**, όπου υπάρχει σπήλαιο με νερό και η αρχή της καθόδου (μέχρι εκεί χρειάζεται οδηγός) για την διάβαση του φαραγγιού.



Τερματίζει στην πανέμορφη πευκόφυτη αμμουδιά του Λιβυκού πελάγους μετά από άλλες δυόμισι ώρες πεζοπορίας. Από την παραλία μέχρι την **Αγία Ρουμέλη** δυτικά χρειάζεται **άλλης μιας ώρας πορεία**.



Η παραπάνω διαδρομή καλύπτει το ήμισυ του φαραγγιού. Αν επιθυμείτε διάβαση όλου του Ελυγιά χρειάζεστε έμπειρο οδηγό και δύο ημέρες στη διάθεσή σας. Ξεκινάτε από το οροπέδιο Ομαλού και μέσω του **ορειβατικού καταφυγίου Καλλέργη** και της κορυφής **Μελιντάου** (υψ. 2.133 μ.) θα φθάσετε στην τοποθεσία των Λευκών Ορέων «**Ποταμός**» και μετά από ένα κατακόρυφο κατέβασμα δέκα μέτρων φθάνετε στον πυθμένα του φαραγγιού και συνεχίζετε ως την ακτή του Λιβυκού πελάγους. Η πεζοπορία Ομαλός-Ποταμοί είναι έξι ώρες και άλλες έξι ώρες από εκεί μέχρι την ακτή.

6. Σφακιανό Φαράγγι

Το πλέον ενδιαφέρον ίσως φαράγγι, από απόψεως χλωρίδας, είναι το Σφακιανό φαράγγι ή **Λαγκό** (είναι γνωστό και σαν φαράγγι **Βαρθολομά**).

Η επίσκεψή του είναι δυνατή με δύο τρόπους:



α) Από το **Πορόλαγκο**, που είναι η αρχή του από νότο και που ευρίσκεται δύο χιλιόμετρα απόστασης από τη **Χώρα Σφακίων** στον άσφαλο δρόμο προς Χανιά. Μέχρι το τέλος του κυρίως φαραγγιού, η απόσταση είναι 6,5 χλμ, η πεζοπορία πάνω στο χοχλάδι της κοίτης είναι ομαλότατη και διαρκεί **3,5 ώρες με επιστροφή**. Στο τέλος της διαδρομής προς βορρά, πάνω στο μικρό ύψωμα, ευρίσκεται παλαιά στάνη και το εκκλησάκι του Αποστόλου Παύλου που κτίστηκε από Σφακιανούς το 1407.

β) Από το χωριό **Ύμβρος** Σφακίων με **πεζοπορία δύο ωρών** (ή με αυτοκίνητο σε πρόχειρο αγροτικό δρόμο 10 χλμ) φθάνουμε στο πανέμορφο δροσόλουστο χωριό κτηνοτρόφων **Καλοί Λάκκοι**, που έχει εγκαταλειφθεί από χρόνια. Από εκεί, μετά από κατηφορική **πεζοπορία περίπου μισής ώρας** συναντούμε το εκκλησάκι του Απ. Παύλου, που αναφέρθηκε προηγουμένως, και συνεχίζουμε με **άλλες δύο ώρες** ως την έξοδο στον ασφαλτοστρωμένο δρόμο.

7. Φαράγγι Τρυπητής

Είναι ένα από τα μεγάλα και δύσβατα φαράγγια των Χανίων όπου χρειάζεστε οδηγό για την διάβασή του και φυσικά τον χρόνο μιάμιση τουλάχιστον ημέρας. Την πρώτη ημέρα απόγευμα μπορείτε μέσω του οροπεδίου Ομαλού και από υψόμετρο 1.200 μέτρων, να πραγματοποιήσετε την ανάβαση στο Αλπικής μορφής πολύ κακοτράχαλο βουνό Γκίγκιλος, διερχόμενοι κάτω από μια φυσική καμάρα σε υψομ. 1.400 μέτρα από την πηγή Λινοσέλι με το παγωμένο νερό. Θα διανυκτερεύσετε πλησίον της κορυφής στο ύπαιθρο ή στην ερειπωμένη στάνη Τζάτζιμου. Μέχρι εκεί η πεζοπορία είναι 2,30 ώρες. Το υψόμετρο της κορυφής 2.080 μέτρα.

Κατά την μυθολογία σε τούτη την κορφή είχε τον θρόνο του ο Κρηταγενής Δίας και στις πλησίον, δυτικά, ομαλότερες κορυφές επραγματοποιούσε τις αρματοδρομίες του. Στην πηγή Λινοσέλι υπήρχε ξακουστό αρχαίο Μαντείο. Από τον Γκίγκιλο μέχρι την ακτή, η πεζοπορία, ανάλογα με τον ρυθμό της, είναι περίπου έξι ώρες και αν δεν υπάρχει κάποιο πλεούμενο να σας παραλάβει θα βαδίζετε άλλες τρεις ώρες (από τον παλαιό οικισμό δεξιά και άνω) για να φθάσετε ως το πανέμορφο παραλιακό χωριό της Σούγιας Σελίνου (70 χλμ από Χανιά).

Μεγάλη είναι η ποικιλία της χλωρίδας και πανίδας του φαράγγιού και εδώ ζει το Κρητικό Αγρίμι.

Στην παραλία υπάρχει στέρνα νερού, στάνη κατσικιών και το εκκλησάκι του Αγίου Νικολάου.

8. Φαράγγι Κλάδου (Δώματα) Σφακίων

Το πλέον δύσβατο και **άγριο** φαράγγι στην Κρήτη. Χρειάζεται για τη διάβασή του έμπειρος οδηγός. Σε ορισμένα σημεία είναι απαραίτητη η χρήση ορειβατικού σχοινιού για περισσότερη ασφάλεια διάβασης, και θα χρειασθούν σχεδόν δύο ημέρες για να έχετε μια καλή γνωριμία μαζί του.

Το τελευταίο τμήμα του φαράγγιού και η ακτή ονομάζονται **Δώματα**. Η ωραιότερη, ιδιαίτερα καθαρή και με υπέροχα χρώματα θάλασσας, ακτή της Κρήτης ευρίσκεται εδώ και είναι στρωμένη με ένα πολύ ψιλό λαμπερό χοχλάδι, τα δε πεύκα του φαράγγιού φθάνουν ως αυτήν. Αν δεν σας περιμένει κάποιο σκάφος για να σας μεταφέρει στη **Σούγια** ή την **Αγ. Ρουμέλη**, θα πρέπει από εδώ να συνεχίσετε την κακοτράχαλη πεζοπορία ανατολικά για τρεις ώρες ακόμη.

9. Φαράγγι Δίκταμου (Κατεχώρι Στύλος)

Το φαράγγι αυτό, γνωστό και ως το φαράγγι **Κατεχώρι** ή **Στύλου**, είναι από τα ελάχιστα Χανιώτικα φαράγγια που δεν έχει κατεύθυνση από βορρά προς νότο. Είναι πολύ όμορφο και κατάφυτο από αρκετά είδη της Κρητικής χλωρίδας και με πολλές κρημνώδεις πλευρές. Η διάβασή του είναι εύκολη, αφού ευρίσκεται κοντά στην πόλη των Χανίων, σ' αυτό εισερχόμεθα από το χωριό



Κατεχώρι του **Δήμου Κεραμειών** (υψόμετρο. 300 μ. και απόσταση από Χανιά 21 χλμ). Η διάβαση του διαρκεί τρεις μέχρι τέσσερις ώρες και η έξοδος του είναι στον οικισμό Φαράγγι (υψόμετρο. 40μ. και απόσταση 17 χλμ από τα Χανιά), σε μικρή απόσταση από τον κεντρικό δρόμο Χανίων-Στύλου.



Το κοντινό χωριό **Στύλος**, είναι πολύ ειδυλλιακό με άφθονες πηγές νερού που τρέχουν κάτω από θεόρατα πλατάνια και παλιές εκκλησίες. Επίσης, εκεί θα βρείτε μικρές ταβέρνες.

10. Φαράγγι Θερίσσου ή Ελευθ. Βενιζέλου

Το πλησιέστερο προς την πόλη των Χανίων και το μοναδικό που ο επισκέπτης δύναται να το διαβεί με αυτοκίνητο αφού το διασχίζει καλός ασφαλτοστρωμένος δρόμος, που οδηγεί εις αυτό από Χανιά μέσω του προαστίου της πόλης **Περιβόλια**. Το κυρίως φαράγγι έχει μήκος έξι χιλιόμετρα. Οι κατακόρυφες επιβλητικές βραχοπλαγίες του και η πραγματικά οργιώδης του βλάστηση δεν έχουν να ζηλέψουν τίποτα από τα μεγάλα χανιώτικα φαράγγια.



Μια επίσκεψη σ' αυτό, έστω και με όχημα, και η ομορφιά του χωριού **Θέρισσο**, κτισμένου στους πρόποδες των Λευκών Ορέων και σε υψόμετρο 580 μ. μόλις 15 χιλιόμετρα από την πόλη των Χανίων, είναι κάτι που θα μείνει αξέχαστο στον κάθε επισκέπτη. Στο χωριό Θερίσσο, ο μεγάλος πολιτικός της Ελλάδος και μετέπειτα Πρωθυπουργός της, **Ελευθέριος Βενιζέλος**, που γεννήθηκε στα Χανιά, στις αρχές του προηγούμενου αιώνα, επραγματοποίησε την μεγάλη επανάσταση του Κρητικού λαού, για να μπορέσει η Κρήτη να ενωθεί με την υπόλοιπη Ελλάδα ύστερα από τετρακόσια χρόνια Τουρκικής υποδούλωσης.

11. Συρικόριου Φαράγγι

Ένα όμορφο φαράγγι της **Κισάμου**, που αρχίζει από το χωριό **Μέσα Σηρικόρι** (υψομ. 500 μ, από Χανιά 50 χλμ) στην οδική διαδρομή Χανιά-**Καλεργιανά Κισάμου-Καλάθηνες-Σηρικόρι**) και καταλήγει στην **Πολυρρήνια** Κισάμου (υψόμετρο. 400 μ.) έξι χιλιόμετρα από την κωμόπολη Κίσαμος.

Κατάφυτο, στην αρχή από καστανιές και μετά από Πλατάνια, αγριαγκινάρες, αγριελιές, λιόπρινα, χαρουπιές, σκίνα και άλλα, και τα μυρωδάτα βότανα του δίκταμου, της φασκομηλιάς κλπ.

Στα μισά της διαδρομής συναντούμε την γεμάτη θρύλους πηγή «**Γρα Βρύση**». Άλλοι θρύλοι αναφέρονται σε «δαιμονικά» και «ξωτικά» του φαραγγιού. Η διάβαση του απαιτεί, εύκολη πεζοπορία 3 μέχρι 3,30 ωρών. Στο τέρμα του βρίσκονται τα ερείπια της ξακουστής αρχαία πόλης Πολυρρήνιας.

12. Φαράγγι Χαλασέ ή Σάσαλου

Ένα ακόμη υπέροχο Κισαμίτικο φαράγγι για τους λάτρεις της φύσης και της πεζοπορίας σε αυθεντικό φυσικό περιβάλλον.

Αρχίζει από το χωριό **Σάσαλος Κισάμου** σε υψόμετρο 340 μ. (από Χανιά 57 χλμ) όπου φθάνουμε από την οδική διαδρομή Χανιά-**Νοπήγια-Κολένη-Ρόκκα-Σφακοπηγάδι-Μαλάθυρο-Σάσαλο**.

Το κύριο τμήμα του, μετά από τέσσερις το πολύ ώρες, πεζοπορίας φθάνει στο χωριό Μαλάθυρος (υψομ. 315 μ. και 48 χλμ από Χανιά) ενώ με μια ώρα περίπου ακόμη πεζοπορίας μπορούμε να φθάσουμε στο χωριό **Βουλγάρω** Κισάμου επτά χιλιόμετρα από την κωμόπολη Κισάμου.

13. Φαράγγι Πρασσέ

Ένα μικρό αλλά πανέμορφο και πολύ άγριο φαράγγι με μεγάλη υψομετρική διαφορά, από την είσοδο μέχρι την έξοδο, εξ αιτίας της οποίας η διαδρομή σ' αυτό είναι αρκετά κατηφορική, ανάμεσα από μικρούς ή μεγάλους βράχους και κάτω από εντυπωσιακούς κατακόρυφους γκρεμνούς.



Φθάνουμε ως την αρχή του από τον ασφαλτοστρωμένο δρόμο που οδηγεί από την διασταύρωση **Πέτρας Σελί** προς το **οροπέδιο Ομαλού** (διαδρομής Χανίων-**Σούγιας**) και περίπου ένα χιλιόμετρο από την είσοδο μας στην παράκαμψη Ομαλού. Δίπλα στον εκεί χωματόδρομο υπάρχει μονοπάτι για ενάμισι περίπου χιλιόμετρο που σε 15 λεπτά μας φέρνει στην κατάφυτη από πλατάνια και φτέρες περιοχή **Πλάτανος** όπου υπάρχουν και πηγές νερού. Εισερχόμεθα στο κυρίως φαράγγι και σε δύο ώρες περίπου, έχουμε έξοδο στον αγροτικό δρόμο που οδηγεί από το χωριό **Πρασσές Κυδωνίας** (31 χλμ από Χανιά και υψομ. 480 μ.) προς τον οικισμό του Σκίδια δεξιά από την έξοδο μας. Αν δεν υπάρχει εδώ όχημα χρειάζονται άλλα 40 λεπτά πεζοπορίας μέχρι τον Πρασσέ.

14. Φαράγγι Καβή ή Ίλιγγα

Ένα ακόμη κατάφυτο και με μεγάλα γκρεμνά Σφακιανό φαράγγι που αξίζει πραγματικά τον κόπο να επισκεφθείτε.



Από το ορεινό χωριό **Ανώπολη** μπορούμε να αρχίσουμε την πεζοπορία μας στον αγροτικό-ορεινό δρόμο που οδηγεί προς τα Λευκά Όρη και φθάνει σε υψόμετρο 2.000 μέτρων κοντά στην ψηλότερη κορφή τους. Μετά από 1,30 ώρας πεζοπορία ένα μικρό παρακλάδι του δεξιά, μας οδηγεί στο βυζαντινό εκκλησάκι του Τιμίου Σταυρού που έχει αξιόλογες τοιχογραφίες. Ως εδώ κοντά μπορεί να φθάσετε και με ανάλογο όχημα. Η πεζοπορία από εδώ είναι περίπου τρεις ώρες ως την έξοδο του στον ασφαλτοστρωμένο δρόμο ένα χιλιόμετρο από τη Χώρα Σφακίων προς Ανώπολη. Λίγα μέτρα πιο κάτω ευρίσκεται και η πεντακάθαρη υπέροχη παραλία **Ίλιγγας** όπου μπορείτε να απολαύσετε το κολύμπι στο Λιβυκό πέλαγος και μεζέδες ή να διανυκτερεύσετε στο εκεί τουριστικό συγκρότημα. Αν δεν έχετε δυνατότητα πραγματοποίησης της προηγούμενης διαδρομής θα έχετε μια εικόνα του φαραγγιού πεζοπορώντας όση ώρα επιθυμείτε προς το εσωτερικό του από την έξοδο.

15. Φαράγγι Κάπνης ή του Κάπνη

Στα ανατολικά Σφακιά, εκτός από το φαράγγι της Ίμβρου, υπάρχουν σε παράλληλη σειρά προς ανατολάς άλλα πέντε μικρά αλλά πολύ ενδιαφέροντα, όμορφα και κακοτράχαλα φαράγγια. Αναφέρονται στη συνέχεια τα τρία από αυτά με πρώτο το φαράγγι της Κάπνης.

Αγριότατο, δύσβατο και με μεγάλη κλίση εδάφους. Η είσοδος του ευρίσκεται στην νότια πλευρά του όρους Ακονές και στο 4ο περ. χιλιόμετρο του ασφαλτοστρωμένου δρόμου από **Ίμβρο** προς **Ασφένδου** Σφακίων, σε υψόμετρο 900 μέτρων. Καταλήγει στην άκρη του χωριού **Βρασκάς** σε υψόμετρο 190 μέτρων. Για την διάβαση του χρειάζονται **3,30 ώρες πορείας**.

16. Φαράγγι Ασφέντου

Το επόμενο προς ανατολάς φαράγγι έχει την είσοδό του στο σχεδόν εγκαταλελειμμένο ορεινό χωριό των Σφακίων Ασφέντου (υψομ. 770 μ. και οκτώ χιλιόμετρα από την Ίμβρο).

Στο φαράγγι εισερχόμεθα από την τοποθεσία Άμπελος-Τέντας-Σελί και μετά από πεζοπορία τριών ωρών εξερχόμεθα πλησίον του παλαιού οικισμού Άγιος Γεώργιος (πρώην Κολοκάσια) σε υψόμετρο 260 μ. απ' όπου αγροτικός δρόμος μήκους 1.700 μ. μας φέρνει στην κεντρική οδό Χώρα Σφακίων-Φραγκοκάστελλου και στο καινούργιο χωριό Άγιος Νεκτάριος, 73 χλμ από Χανιά και 7 χλμ από Χώρα Σφακίων

17. Φαράγγι Καλικράτη

Ευρίσκεται ανατολικά επίσης από το προηγούμενο, με αφετηρία το ορεινό χωριό Καλικράτης Σφακίων, σε υψόμετρο 750 μ. (14 χλμ από Ίμβρο). Χρειάζονται τρεις ώρες πεζοπορίας για τη διάβασή του. Το φαράγγι τελειώνει στο χωριό Καψοδάσος, σε υψομ. 120 μέτρων απ' όπου η Χώρα Σφακίων 8 χιλιόμετρα.

18. Φαράγγι Καθολικού

Στο Ακρωτήρι με τα 115 σπήλαια και τα πέντε μικρά φαράγγια, ξεχωρίζει το μικρό, κατάφυτο, άγριας ομορφιάς φαράγγι του Καθολικού ή Αυλάκι Αγίου. Φτάνοντας στην ονομαστή Μονή Γουβερνέτου, σε υψόμετρο 260 μ. και απόσταση 16 χλμ. από τα Χανιά, αρχίζουμε την πεζοπορία στο καλό μονοπάτι βόρεια και σε δέκα λεπτά συναντούμε το σπήλαιο της Παναγίας της Αρκουδιώτισσας με το εκκλησάκι της Θεομήτορος και το αρχαίο Ιερό της Αρτέμιδας.

Δέκα λεπτά πιο κάτω αντικρύζουμε το Μοναστήρι του Αγίου Ιωάννη του Ερημίτη, που έζησε τον 14ο αιώνα και διέμενε μέσα στο ωραίο σπήλαιο μήκους 151 μ. που βρίσκεται δίπλα στην Εκκλησία.

Λίγο πιο κάτω, περνώντας από μία αξιοπερίεργα μεγάλη γέφυρα, εισερχόμαστε στο φαράγγι και βαδίζοντας στην κοίτη του χειμάρρου φθάνουμε στην ακτή σε μισή περίπου ώρα.

Εκεί η θάλασσα είναι καθαρή για κολύμπι. Βλέπουμε ένα βενετσιάνικο πηγάδι, ένα κτίσμα όπου οι καλόγεροι του Καθολικού φύλαγαν το πλοiάριο τους και το μέρος απ' όπου έχουν κοπεί οι πέτρες για το κτίσιμο της Μονής.

ΤΑ ΚΑΤΑΦΥΓΙΑ ΤΟΥ ΝΟΜΟΥ

Στο νομό Χανίων λειτουργούν 4 καταφύγια τα οποία παρέχουν την διαμονή σε άτομα που η περιηγητική τους δραστηριότητα τα αναγκάζει να απομακρυνθούν από τις ανέσεις των κατοικημένων περιοχών. Αυτά τα καταφύγια συμπληρώνουν τις περιηγητικές διαδρομές προσφέροντας ένα εισόδημα στα μέλη της τοπικής κοινωνίας που ασχολούνται με την συντήρηση των περιηγητικών διαδρομών.

ΠΑΡΑΘΕΣΗ ΚΑΤΑΦΥΓΙΩΝ ΝΟΜΟΥ ΧΑΝΙΩΝ

α) Το 1958 έγινε στη θέση **Βόλικα** πάνω από το χωριό Κάμποι Κεραμειών το ομώνυμο καταφύγιο σε υψόμετρο 1.450 μέτρα. Σ' αυτό μπορούν να φιλοξενηθούν τριάντα άτομα.

Πρόσφατα ξεκίνησαν εργασίες βελτίωσης και συντήρησης και ανανεώθηκε μέρος του εξοπλισμού του. Η απόσταση του από το χωριό είναι τρεις ώρες (ανηφορικό μονοπάτι).

β) Το 1970 έγινε το καταφύγιο **Καλλέργη** πάνω από τον Ομαλό, σε υψόμετρο 1.650 μέτρα.

Εδώ μπορούν να μείνουν 45 άτομα, έχει αρκετές ανέσεις και βρίσκεται σε άριστη κατάσταση χάρη και στη βοήθεια της αυστριακής αλпинιστικής σχολής του

Ινσπρουκ που τα καλοκαίρια προωθεί περιπατητές μέσω του καταφυγίου στα Λευκά Όρη. Απέχει 5 χλμ. (χωματόδρομο) από τον Ομαλό (1.30 πορεία).

γ) Το 1992 εγκαινιάστηκε το καταφύγιο **Ταύρης** του οποίου οι εργασίες είχαν ξεκινήσει πριν από 4 χρόνια. Βρίσκεται πάνω από το χωριό Αμμουδάρι του οροπεδίου Ασκύφου Σφακίων σε υψόμετρο 1.200 μ.

Μέχρι το καταφύγιο φθάνει αγροτικός δρόμος που απέχει 7,5 χλμ. από το Ασκύφου.

Το μονοπάτι που συνδέει το χωριό με το καταφύγιο είναι δασωμένο και από τα ωραιότερα του Νομού μας. Η διαδρομή είναι 1.30-2 ώρες.

Το καταφύγιο φιλοξενεί 45 άτομα και έχει σύγχρονες εγκαταστάσεις. Εδώ λειτουργούν κάθε χρόνο κατασκηνώσεις για παιδιά, αλλά και για άτομα προχωρημένης ηλικίας.

δ) Το 1994 έγινε πράξη ένα όνειρο πολλών χρόνων.

Το καταφύγιο της **Σβουριχτης** στο κέντρο των Λευκών Ορέων, σε υψόμετρο 1.980 μ. Μία κατασκευή θαυμαστή, με πέτρα εξωτερικά και ξύλο στο εσωτερικό του και πρωτομάστορα τον πρόεδρο Χρ. Χουλιόπουλο που τιμής ένεκεν έλαβε τ' όνομα του. Από το χωριό Ανώπολη απέχει 7 ώρες πεζοπορία αν όμως χρησιμοποιηθεί αγροτικό αυτοκίνητο η πορεία μειώνεται σε 2.30 ώρες. Το καταφύγιο «**Χρ. Χουλιόπουλος**» μπορεί να φιλοξενήσει είκοσι ορειβάτες.

Τα καταφύγια αυτά είναι μια προσθήκη στις περιηγητικές διαδρομές και ουσιαστικά έχουν γίνει μέρος των διαδρομών που βρίσκονται στον δρόμο τους κάνοντας τις πιο ελκυστικές στον περιηγητή και αποφέροντας ένα μικρό κέρδος



Τα οικονομικά οφέλη και οι αλλαγές θετικές και αρνητικές που έχει επιφέρει ο περιηγητικός τουρισμός στο τοπικό φυσικό και κοινωνικό περιβάλλον

Ο εναλλακτικός τουρισμός εκτός από τη συμβολική έννοια που έχει αποκτήσει ως μορφή τουρισμού, της οποίας τα κύρια χαρακτηριστικά είναι η αναζήτηση της αυθεντικότητας και της επαφής με τη φύση, η άρνηση των απρόσωπων τουριστικών πακέτων, η αποφυγή των κοσμικών παραλιών ή ο συνδυασμός των διακοπών με την προσφορά εθελοντικής εργασίας, αναφέρεται σε κάθε ειδική μορφή τουρισμού, η οποία προσελκύει τουρίστες με ειδικά ενδιαφέροντα, συμβάλλει στην προστασία του περιβάλλοντος και την ανάδειξη της πολιτιστικής κληρονομιάς και τέλος προσφέρει λύσεις σε προβλήματα της τουριστικής εποχικότητας. Ο περιηγητικός τουρισμός κατέχει ένα μεγάλο ποσοστό του εναλλακτικού τουρισμού στο νομό Χανίων.

www.Anthropos.gr

Είναι φανερό ότι ο περιηγητικός τουρισμός δεν μπορεί να αντικαταστήσει το μαζικό τουρισμό, με την έννοια του παραθαλάσσιου μαζικού τουρισμού. Ωστόσο δρα συμπληρωματικά προς αυτόν, συμβάλλοντας, κατά κύριο λόγο, στην οικονομική και κοινωνική ανάπτυξη των περιοχών εκτός των αστικών κέντρων .

Πολλές φορές δρα και σε συνεργασία με τον μαζικό τουρισμό καθώς πολλοί τουρίστες επιλέγουν ένα πρόγραμμα ανάμικτου τουρισμού κυρίως άμος ήλιος και θάλασσα αλλά και με κάποιες αποδράσεις στην φύση προσφέροντας ευκαιρίες ανάπτυξης σε περιοχές που υπό άλλες συνθήκες δεν θα είχαν ελπίδες τουριστικής ανάπτυξης

Αυτό σημαίνει ότι ο περιηγητικός τουρισμός συμβάλει στην ομοιομορφη ανάπτυξη του νομού αποτρέποντας έτσι τις κοινωνικές διαφορές που δημιουργούνται ανάμεσα στις διάφορες περιοχές.

Τι πρέπει να γίνει

Η ανάπτυξη του περιηγητικού τουρισμού απαιτεί τη δημιουργία των απαραίτητων υποδομών (ενημερωτικά περίπτερα, σήμανση διαδρομών, δημιουργία κέντρων περιβαλλοντικής ενημέρωσης-εκπαίδευσης κ.τ.λ.) καθώς και παραγωγή προϊόντων περιηγητικού τουρισμού (ενημερωτικοί οδηγοί, αναμνηστικά είδη κ.τ.λ.). Για την ανταλλαγή εμπειριών και απόψεων.

Σύμφωνα με πρόσφατες έρευνες, ένα σημαντικό ποσοστό (άνω του 25%) ευκατάστατων με υψηλό μορφωτικό επίπεδο Ευρωπαίων ταξιδιωτών αναζητούν πρωτότυπες βιωματικές εμπειρίες και τουριστικές υπηρεσίες πέρα από το τρίπτυχο ήλιος, θάλασσα, φιλοξενία.

Invest in Greece.gr



ΕΝΑ ΠΑΡΑΔΕΙΓΜΑ

Ένα παράδειγμα της ανάπτυξης που έχει ήδη συντελεστεί στο νομό Χανίων είναι η εταιρία ανάπτυξης Λάκων Ομαλού σε μια τοποθεσία που δεν θα είχε καμία τουριστική ανάπτυξη εάν δεν είχε επενδύσει στον περιηγητικό τουρισμό.



Η διεύρυνση της τουριστικής περιόδου.

Ο περιηγητικός τουρισμός έχει ένα θετικό αντίκτυπο στην τουριστική περίοδο του νομού καθώς έχει βοηθήσει στην διεύρυνση της και πέρα από τους μήνες με καλό καιρό αφού δεν επηρεάζεται τόσο από τον καιρό έτσι έχει παρατηρηθεί ότι οι προορισμοί του νομού που προσφέρονται και για περιηγητικές δραστηριότητες έχουν μια πιο υγιή τουριστική περίοδο που σε μερικές περιπτώσεις επεκτείνεται πέρα της τουριστικής σεζόν εκμεταλλευόμενη τον τοπικό τουρίστα που επιδιώκει να αποδράσει στην φύση όποτε έχει χρόνο.



Ο Ομαλός είναι ο κυριότερος χειμερινός προορισμός των Χανιωτών με αποκορύφωμα την φωτογραφία μπροστά από τον Γκίγκιλο στο Ξυλόσκαλο.

Η ΑΝΑΠΤΗΞΗ ΣΤΑ ΧΩΡΙΑ ΤΟΥ ΑΠΟΚΟΡΩΝΑ



Χάρτης Αποκόρωνα

Η περιοχή του Αποκόρωνα βρίσκεται 25χλ. ανατολικά των Χανίων στο δρόμο προς Ηράκλειο, είναι ημιορεινή με ενδιαφέρον φυσικό περιβάλλον, όπου κυριαρχεί βλάστηση δασώδη (δρυς, πρίνοι, κυπαρίσσια, αγριαμύγδαλοι, χαρουπιές, δάφνες, αγλαδιές, κλπ), θαμνώδη (ασπάλαθοι, αγκάραθοι, φασκομηλιές αρτίκοι, αρωματικά φυτά) και αρχιτεκτονική κληρονομιά.

Η περιοχή είναι διάσπαρτη από μικρούς οικισμούς, οι περισσότεροι από τους οποίους είναι παλαιοί. Χαρακτηρίζεται από έλλειψη νερού, και η αγροτική παραγωγή είναι περιορισμένη. Η φτώχεια της περιοχής, είχε σαν αποτέλεσμα τη μεγάλη αραιώση του πληθυσμού, αλλά και τη διατήρηση του αρχιτεκτονικού χαρακτήρα, και του φυσικού περιβάλλοντος, αλώβητου, μέχρι τα τελευταία χρόνια. Αυτό αποτελεί και τον κύριο λόγο για τον οποίο πολλοί ξένοι αγοράζουν παλιά σπίτια η χωράφια και εγκαθίστανται εδώ.

Το μεγαλύτερο μέρος της παραλιακής ζώνης, είναι βραχώδες, και απότομο, με μιά άγρια ομορφιά, και έχει προταθεί ως ζώνη προστασίας στο πρόγραμμα Natura 2000. Διέξοδοι προς στην θάλασσα υπάρχουν στην Κερά, στην Αλμυρίδα, και πιο απότομες στο Κόκκινο Χωριό, τον Κεφαλά, και τη Λικοτιναρά.

Εξαιτίας των παραπάνω λόγων, η περιοχή προσφέρεται ιδιαιτέρως σε ήπιας μορφής τουριστική ανάπτυξη, η οποία ήδη έχει αρχίσει να εμφανίζεται εντονότερη στην πλάκα και στην Αλμυρίδα, και σε μικρότερους ρυθμούς, στο Βάμο, το Γαβαλοχώρι και τα άλλα μικρότερα χωριά υπάρχει μία περιπατητική τάση από τους τουρίστες, που παραθερίζουν στις παραλίες ανατολικά του Αποκορώνου.

Τα χωριά του Αποκόρωνα βρισκόταν σε παρακμή πριν από την ανάπτυξη του περιηγητικού τουρισμού στην περιοχή.

Οι νέοι τα εγκατέλειπαν και λόγω της μορφολογίας της περιοχής που δεν προσφέρονταν για μαζικό τουρισμό οι μονή πηγή εισοδήματος ήταν η γεωργία.

Σήμερα η ζωή έχει επανέλθει στον Αποκόρωνα με νέες επενδύσεις και ανάπτυξη που έχει κρατήσει τους νέους στην περιοχή .

Αυτό είχε ως αποτέλεσμα την αλλαγή του ίδιου του τοπίου με βίλες και κάθε είδους καταλύματα να εμφανίζονται παντού πολλοί μιλούν για εκφυλισμό του τοπίου της επαρχίας Αποκορώνου.

Βάμος

Η δημιουργία ανώνυμης αναπτυξιακής εταιρείας στο Βάμο, που έχει ως στόχο την ήπια τουριστική ανάπτυξη και την προστασία της φυσιογνωμίας της περιοχής, αποτελεί ήδη μία κατευθυντήρια γραμμή για τις δυνατότητες ανάπτυξής της.

Στα θετικά της περιοχής θεωρούμε το χαρακτηρισμό από παλιά του Γαβαλοχωριού και των γύρω μικρών οικισμών σε προστατευόμενους, ενώ τελευταία, ζητήθηκε και ο χαρακτηρισμός του Βάμου, ως παραδοσιακός.

Ήδη η πρωτοβουλία μίας ομάδας κατοίκων να δημιουργήσουν μία εταιρεία που ασχολείται με την προστασία του οικισμού, και με γενικές δραστηριότητες εναλλακτικού τουρισμού, δίδει αποτέλεσμα, και αποτελεί το πρότυπο για τη

συνολική ανάπτυξη του νεοσύστατου δήμου. Προσπαθούν και τα καταφέρνουν περίφημα να κάνουν φίλους του Βάμου όλους τους επισκέπτες του.



Σοκάκι στο Βάμο



Μετόχι του Αγίου Γεωργίου

Στην ευρύτερη περιοχή του Βάμου, στη θέση του βενετσιάνικου χωριού Καρύδι Καρτσομάδω, σώζονται τα ερείπια της μικρής Μονής της Παναγίας στο Κατωμέρι, με τοιχογραφημένο κατά το 13ο αιώνα μονόχωρο ναό.

Απέναντι στη θέση του επίσης βενετσιάνικου χωριού Καρύδι του Αγίου Γεωργίου υπάρχει μια βενετσιάνικη έπαυλη και άλλα κτίσματα του χωριού και το μεγάλο Μετόχι του Αγίου Γεωργίου, που λειτουργεί σήμερα ως Μονή, και αποτελεί το πιο ενδιαφέρον συγκρότημα λαϊκής αρχιτεκτονικής του νομού Χανίων. Τα κτίσματα, όπως το μεγάλο ελαιοτριβείο, μπορούν να αποκατασταθούν, και να αποτελέσουν ένα ζωντανό Αγροτικό Μουσείο, η να στεγάσουν ευρύτερης σημασίας εκδηλώσεις.

Τα Ντουλιανά, είναι ένας μικρός οικισμός, που ανήκει στην κοινότητα Βάμου. Είναι κτισμένο πάνω σε ένα λόφο, μέσα σε ένα όμορφο φυσικό περιβάλλον, και με ενδιαφέρουσα αρχιτεκτονική. Είναι κηρυγμένος οικισμός και διατηρεί

το χαρακτήρα του περισσότερο από κάθε άλλο οικισμό. Στο χωριό μένουν μονίμως πολλοί ξένοι και οι ντόπιοι έχουν αναπτυγμένη ευαισθησία, στα θέματα που αφορούν στη διατήρηση του οικισμού.

Από το Βάμο, ένας δρόμος οδηγεί στο Γαβαλοχώρι. Πάνω σε λόφο, είναι κτισμένο το μικρό χωριό Άσπρο (Κοπράνα) με κτίσματα του 18ου αιώνα, το οποίο στο μεγαλύτερο μέρος του κατοικείται από ξένους. Το Γαβαλοχώρι είναι ένα μεγάλο παλιό χωριό, με ιδιαίτερος ενδιαφέρουσα λαϊκή αρχιτεκτονική, που διατηρείται σε πολύ καλή κατάσταση. Στον οικισμό, που προστατεύεται ως παραδοσιακός, σώζονται πολλά ενδιαφέροντα κτίσματα, όπως ένα δίκλιτο θολωτό ελαιοτριβείο (18ος αιώνας), οι ναοί της Παναγίας, και του αγίου Σεργίου, το παλιό σχολείο, και πολλές κατοικίες. Εδώ υπάρχει και το μοναδικό οργανωμένο από το Υπουργείο Πολιτισμού Λαογραφικό Μουσείο του νομού Χανίων, με πλούσια εκθέματα, που αφορούν στο λαϊκό βίο.



Το συγκρότημα από πηγάδια

Το τοπίο γύρω από το χωριό διατηρεί το φυσικό κάλλος του, και υπάρχουν πολλά σημεία για περίπατο, όπως το συγκρότημα από πηγάδια, των χρόνων της ενετοκρατίας, το ρωμαϊκό νεκροταφείο, η γειτονιά, και ο ναός του Αγίου Παύλου.

Στο Γαβαλοχώρι υπάρχει Γυναικείος Συνεταιρισμός που ασχολείται με την παλιά τέχνη της κατασκευής δαντέλας (“κοπανέλι”) και γενικότερα με δραστηριότητες Αγροτουρισμού.

Συνεχίζοντας απο τις Καλύβες ο δρόμος, διακλαδώνεται προς την Αλμυρίδα. Μετά το Καστέλι, συναντούμε το παλιό μοναστήρι της Παναγίας της Κεράς, με μιά όμορφη μικρή παραλία, ενώ προς την πλευρά του Γαβαλοχωριού, σώζονται τμήματα του παλιού δημόσιου δρόμου, με μιά τοξωτή γέφυρα, και το φυλάκιο για το φόρο. Η Αλμυρίδα, ένας μικρός ψαράδικος οικισμός, πρίν απο μερικά χρόνια, εξελίσσεται σε τουριστικό θέρετρο.



Πλάκα

Το χωριό Πλάκα είναι κτισμένο στην πλαγιά ενός λόφου με θέα στον κόλπο της Σούδας. Είναι ένας οικισμός με ενδιαφέρουσα λαϊκή αρχιτεκτονική, πού έχει ωστόσο αρχίσει να αλλοιώνεται από την έντονη οικοδομική δραστηριότητα, κυρίως κτισμάτων για τουριστική χρήση. Το γύρω φυσικό περιβάλλον διατηρεί αρκετά καλά το χαρακτήρα του και προσφέρεται για περιπάτους και προς την πλευρά της ενδοχώρας, και προς την πλευρά της θάλασσας. Η Πλάκα διατηρεί αρκετά τον παραδοσιακό της χαρακτήρα, πού θα πρέπει να προστατευτεί και να υπάρξει αρχιτεκτονικός έλεγχος στις νέες οικοδομές, ώστε να μη συνεχιστεί η αλλοίωση του χώρου. Στην Πλάκα κάθε Καλοκαίρι, γίνονται εκδηλώσεις κρητικής μουσικής, τα Πλακιανά, προς τιμή του Μιχάλη Παπαδάκη, η Πλακιανού, ενός καλού λυράρη των τελευταίων χρόνων.



Κόκκινο Χωριό

Το Κόκκινο Χωριό, είναι κτισμένο ακόμα ψηλότερα, και διατηρεί περισσότερο τον παραδοσιακό αρχιτεκτονικό του χαρακτήρα με τα στενά δρομάκια, τις όμορφες αυλόπορτες, και τις κεραμοσκεπές. Σε ένα επικλινές χωράφι, μια ομάδα από στέρνες, συγκεντρώνουν το νερό της βροχής, ενδιαφέρον δείγμα της τοπικής αρχιτεκτονικής, που αντιμετώπιζε με τον τρόπο αυτό το μόνιμο πρόβλημα της λειψυδρίας. Πάνω από το Κόκκινο Χωριό, υπάρχει ο ιδιόμορφος λόφος Δραπανοκεφάλα, η Calarodha (στην ενετοκρατία) και η θαλάσσια περιοχή βορειοδυτικά του χωριού, παρουσιάζει εξαιρετικό ενδιαφέρον για περιήγηση με τη διαμόρφωση του εδάφους, και τις σπηλιές, όπως του Πετσή ο σπήλιος (η карабότοπος). Στο κέντρο του χωριού επίσης υπάρχει η αξιοποιήσιμη σπηλιά “Καταλύματα”.

Επίσης στο Κόκκινο χωριό, στο ακρωτήριο Δρέπανο, σε βάθος περίπου 10 μέτρων στο βυθό της θάλασσας, βρίσκεται το εντυπωσιακό “Σπήλαιο των ελεφάντων”, μιά αίθουσα 60X60 γεμάτη από σταλακτίτες και σταλαγμίτες διαφόρων μεγεθών και χρωμάτων.



Παλιά Καμάρα

8 KM από το Βάμο, είναι και ο μικρός οικισμός Καλαμίτσι Αλεξάνδρου, ένα παλιό και καλοδιατηρημένο χωριό, με στενά δρομάκια, το μεγάλο νεώτερο σε ρυθμό σταυροειδή με τρούλο ναό της Αγίας Τριάδας, και μια εντυπωσιακή για την κατασκευή της υπόγεια δεξαμενή της τουρκοκρατίας ” ο Σοφτας”.

Από το Βάμο, ο δρόμος συνεχίζει ανατολικά και περνά μέσα σε μιά ομάδα από μικρά χωριά, ενταγμένα σε ένα θαυμάσιο φυσικό περιβάλλον, και με πολύ καλοδιατηρημένη τοπική λαϊκή αρχιτεκτονική Το Ξεροστέρνι, κτισμένο γύρω από τον ενδιαφέροντα ναό του Χριστού, προς τιμήν του οποίου γίνεται ένα γνήσιο λαϊκό πανηγύρι στις 5 και 6 Αυγούστου, διατηρεί καλύτερα από κάθε άλλο χωριό, τον παραδοσιακό του χαρακτήρα, με πολλά παλιά σπίτια. Στη συνέχεια ο δρόμος οδηγεί στη Λιτσάρδα, περνώντας από το αξιοποιήσιμο

σπήλαιο “του Δαφνέ η τρύπα” με αρχαιολογικό ενδιαφέρον.

Ο οικισμός, με σοβαρές αλλοιώσεις, είναι αξιόλογος, όπως και ο ναός της Παναγίας, με καλό ξυλόγλυπτο τέμπλο και ειοκόνες του Ρεθεμιώτη Α. Βιβυλάκη.



Οικισμός Σούρη

Ο οικισμός Πάνω και Κάτω Σελιά, είναι κτισμένος στην πλαγιά ενός λόφου μέσα στο πράσινο, με ενδιαφέροντα δείγματα λαϊκής αρχιτεκτονικής, όπως και ο παλιότερος οικισμός Σούρη, με τη νεοκλασική εκκλησία του Αγ. Ιωάννη του Θεολόγου.

Ενδιαφέρον παρουσιάζουν επίσης τα παράλια από την πλευρά της Λικοτυναράς, με τα απότομα “Γκρεμνά” και την πλούσια, αυτοφυή βλάστηση που έχει ενταχθεί μαζί με την ευρύτερη περιοχή στην Κοινοτική Οδηγία Natura 2000.

Ο Κεφαλάς και οι απέναντι κοινότητες Σελιών και Ξηροστερνίου, περιβάλλουν ένα μεγάλο σχηματισμό, (δολίνη), το Ρουπακιά η Ορπακιά, χώρο με πλούσια δασώδη βλάστηση και παλιές αγροτικές δραστηριότητες (δρόμοι, ξερολιθιές, πετρόκτιστα αγροτόσπιτα, στέρνες και άλλες εγκαταστάσεις), πλούσια χλωρίδα και πανίδα.

Πηγή : www.interkriti.org

ΧΑΝΙΑ

ΟΙΚΟΝΟΜΙΚΗ ΔΡΑΣΤΗΡΙΟΤΗΤΑ:

ΑΕΠ % ΠΡΩΤΟΓΕΝΗΣ ΤΟΜΕΑΣ (2007): 7,3

ΑΕΠ% ΔΕΥΤΕΡΟΓΕΝΗΣ ΤΟΜΕΑΣ (2007): 14,6

ΑΕΠ% ΤΡΙΤΟΓΕΝΗΣ ΤΟΜΕΑΣ (2007): 78,1

Invest in Greece.gr

Ο τουρισμός στην Κρήτη είναι ο πιο δυναμικά αναπτυσσόμενος κλάδος. Το ΑΕΠ του τομέα σημειώνει συνεχή αύξηση από 8.844 εκ. δρχ. το 1981 σε 13.863 εκ. δρχ. το 1991 και 15.933 εκ. δρχ. το 1994. Σημειώνεται ότι για το διάστημα 1991 – 94 η αύξηση του ΑΕΠ του τουρισμού για την Κρήτη είναι μεγαλύτερη από εκείνη της χώρας. Αυξημένη είναι και η απασχόληση στον τουρισμό (στα ξενοδοχεία και εστιατόρια της Κρήτης απασχολείται το 8,5% του ενεργού πληθυσμού) με ποσοστό διπλάσιο σχεδόν του αντίστοιχου της χώρας.



ΕΛΛΗΝΙΚΗ ΔΗΜΟΚΡΑΤΙΑ
ΑΠΟΚΕΝΤΡΩΜΕΝΗ ΔΙΟΙΚΗΣΗ ΚΡΗΤΗΣ

ΕΠΙΛΟΓΟΣ

Η εργασία αυτή προσπαθεί να κατανοήσει καλύτερα τον περιηγητικό τουρισμό μέσα από της περιηγητικές διαδρομές . Αρχικά τον ξεχωρίζει από τον μαζικό τουρισμό και παραθέτει τα διάφορα είδη εναλλακτικού τουρισμού στα οποία και ανήκει. έπειτα κάνει κάποιες αναφορές χαρακτηρίζοντας τον περιηγητικό τουρισμό. επικεντρώνεται στην περιοχή των Χανίων τις οποίες και τις περιηγητικές διαδρομές παραθέτει ενώ συγχρόνως αναζητά τις αίτιες που κάνουν τα Χανιά τόσο ιδιαίτερα και πώς έχουν αυτά επηρεαστεί από την ανάπτυξη αυτού του είδους τουρισμού.

Κλείνοντας θα ήθελα να επισημάνω την ευρεία ανάπτυξη που έχει επιφέρει ο περιηγητικός τουρισμός στις μη προνομιούχες περιοχές των Χανίων. και παρόλα τα προβλήματα που έχει δημιουργήσει πιστεύω ότι πρόκειται για μια ήπια μορφή ανάπτυξης που αποφέρει μικρά κέρδη σε μικρές επιχειρήσεις, έχει όμως συντελέσει στην διαμόρφωση του τοπίου του νομού και έχει δημιουργήσει σε πολλά χωριά ευκαιρίες αναδεικνύοντας τα Χανιά ως έναν αξιοπρεπή τουριστικό προορισμό.

Πηγές

Τρίτη διάλεξη της claroline/garbage στο ΤΕΙ Θεσσαλονίκης

Προσωπική συνέντευξη με τον Αντώνιο Πλυμάκη(ιδρυτή της σπηλαιολογικής ομάδας Χανίων και συγγραφέα)

Έντυπο αρχείο του ΕΟΣ Χανίων

Ενημερωτικό φύλο νομαρχίας Χανίων

Διαδίκτυο

- Anthropos.gr
- Investingreece.gr
- www.interkriti.org
- Eot.gr

